COMUNITÀ MONTANA
UNIONE DEI COMUNI
VALLE DEL SAMOGGIA

1° SETTORE

Ufficio di Statistica Associato

Reg. n. IT - 40972

I NUMERI DELLA VALLE DEL SAMOGGIA

OTTOBRE 2008

INDICE

La Popolazione residente al 31/12/2007	pag.	3
La popolazione per sesso e classi di età	“	5
Movimento anagrafico nel 2007	“	6
La popolazione residente dal 1951 al 2007	“	8
Nascite e decessi dal 1986 al 2007	“	9
Immigrati ed emigrati dal 1986 al 2007	“	10
Movimento anagrafico dal 1986 al 2007	“	11
Le famiglie residenti	“	14
La popolazione straniera al 31/12/2007	“	16
La popolazione straniera al 30/09/2008	“	19
Indicatori demografici	“	21
Popolazione residente al 30/09/2008	“	24
Dati di bilancio – Comune di Castello di Serravalle	“	26
Dati di bilancio – Comune di Crespellano	“	27
Dati di bilancio – Comune di Monteveglio	“	29
Dati di bilancio – Comune di Savigno	“	30
Le imprese nella Valle del Samoggia	“	32
Le imprese al primo semestre 2008	“	39
Gli incidenti stradali nel 2006 – Valle del Samoggia	“	42
Gli incidenti stradali nel 2007 – Valle del Samoggia	“	48
Gli infortuni sul lavoro	“	50
Rifiuti urbani	“	61
Il turismo nella Valle del Samoggia	“	69

1 - POPOLAZIONE

La Valle del Samoggia, al 31/12/2007, con una popolazione residente di 39.313 unità, presenta una densità demografica pari a 155,55 abitanti per kmq. Il 50,2% della popolazione residente è rappresentata dalla componente femminile (+187 rispetto alla componente maschile) (fig. 1 – fig. 2). Nei comuni di Bazzano, Monte San Pietro e Monteveglio, il numero delle femmine è leggermente superiore al numero dei maschi, mentre negli altri tre Comuni (Castello di Serravalle, Crespellano e Savigno) è la componente maschile che supera quella femminile.
L'analisi per classi di età mostra una prevalenza di abitanti (34%) nella classe 30-49 anni, seguita dalla classi 0-29 anni (26,9%) e 50-64 anni (19,7). La popolazione anziana (da 65 anni e oltre) rappresenta il 19,5% del totale degli abitanti residenti (tab. 2 – fig. 4)

Tab. 1 - Popolazione residente nei Comuni della Valle del Samoggia al 31/12/2007, superficie territoriale e densità di popolazione

COMUNI	*ABITANTI*	*SUPERFICIE (Kmq)*	*DENSITA' DI POPOLAZIONE (abitanti/kmq)*
BAZZANO	6.585	13,97	471,37
CASTELLO DI SERRAVALLE	4.638	39,22	118,26
CRESPELLANO	9.178	37,50	244,75
MONTE SAN PIETRO	10.946	74,65	146,63
MONTEVEGLIO	5.173	32,57	158,83
SAVIGNO	2.793	54,83	50,94
TOTALE	***39.313***	***252,74***	***155,55***

Fonte: anagrafe comunale

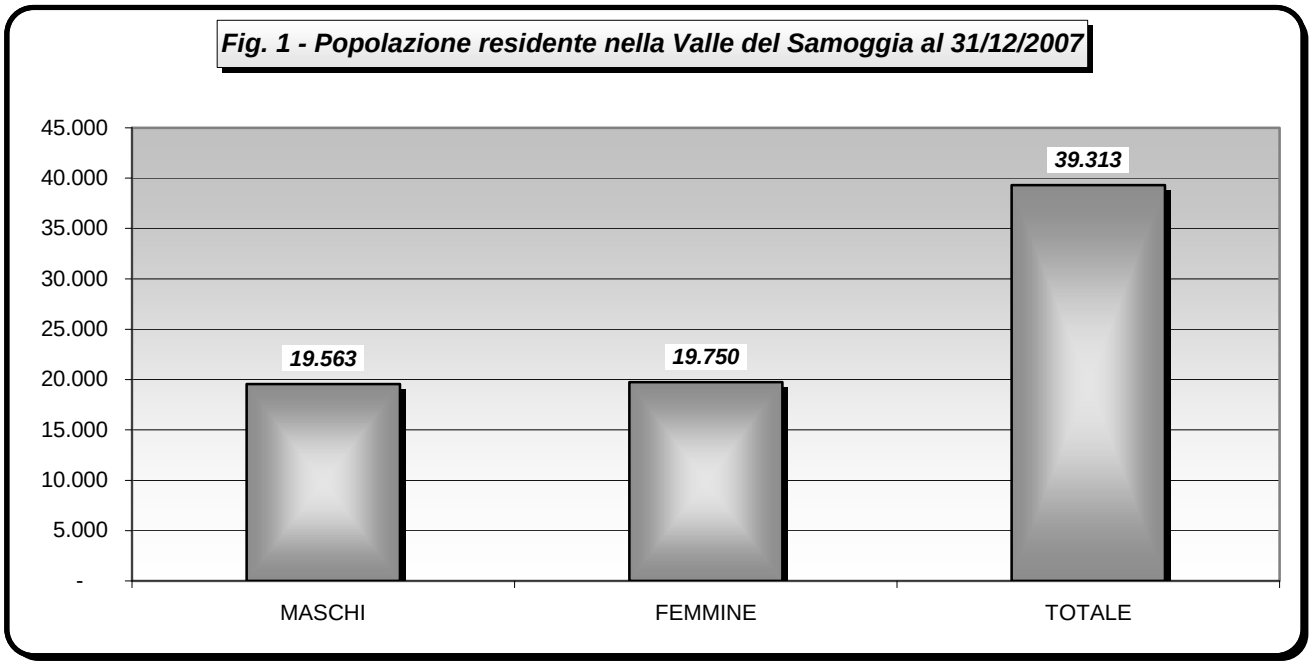

Fig. 2 - Popolazione residente nella Valle del Samoggia al 31/12/2007 (composizione percentuale)

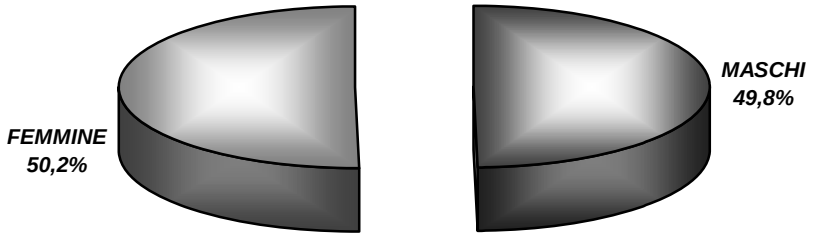

Fig. 3 - Popolazione (maschi - femmine) residente nei Comuni della Valle del Samoggia, al 31/12/2007

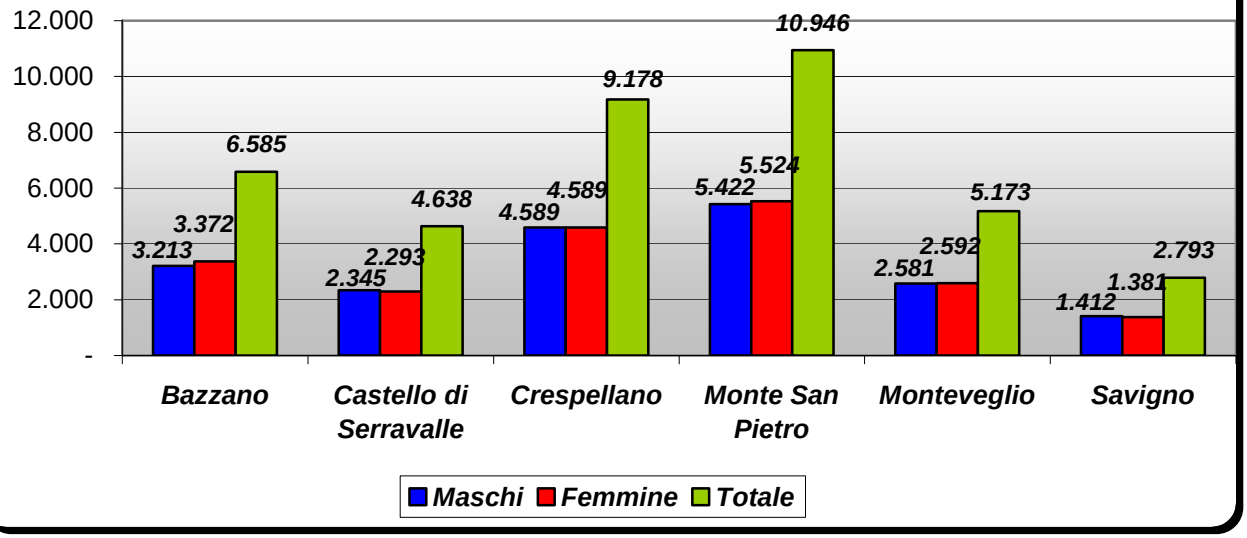

Tab. 2 - Popolazione per sesso e classi di età residente nella Valle del Samoggia

Classi di età	Maschi	Femmine	Totale	%
0-4	1.030	1.018	2.048	5,2
5-9	976	910	1.886	4,8
10-14	822	801	1.623	4,1
15-19	772	745	1.517	3,9
20-24	775	759	1.534	3,9
25-29	996	987	1.983	5,0
30-34	1.565	1.528	3.093	7,9
35-39	1.861	1.778	3.639	9,2
40-44	1.833	1.680	3.513	8,9
45-49	1.553	1.586	3.139	8,0
50-54	1.462	1.341	2.803	7,1
55-59	1.317	1.291	2.608	6,6
60-64	1.179	1.174	2.353	6,0
65-69	1.100	1.053	2.153	5,5
70-74	851	910	1.761	4,5
75-79	701	824	1.525	3,9
80-84	487	697	1.184	3,0
85-89	231	442	673	1,7
90-94	83	192	275	0,7
95-99	15	65	80	0,2
100 e oltre	1	10	11	0,03
Totale	***19.610***	***19.791***	***39.401***	***100***

Fonte: anagrafe Comunale

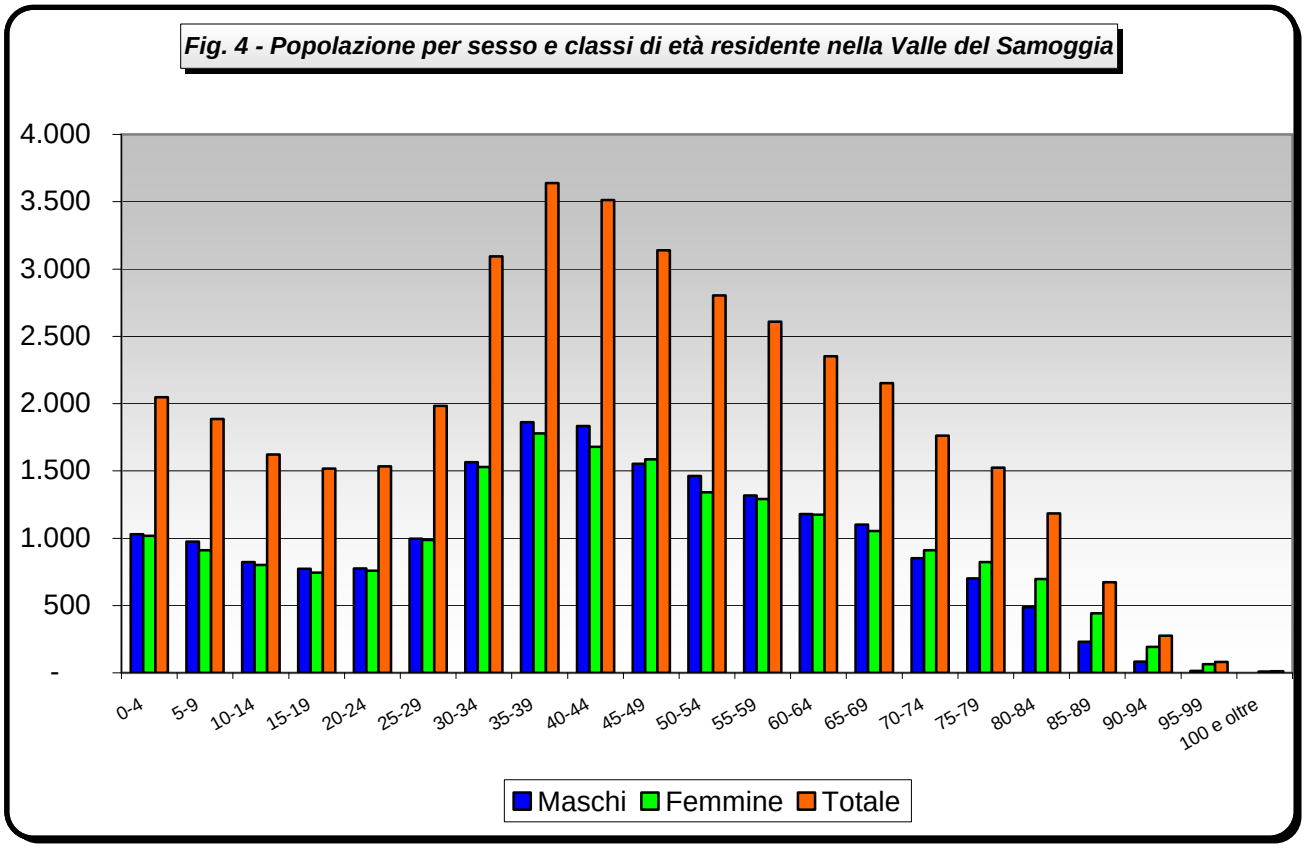

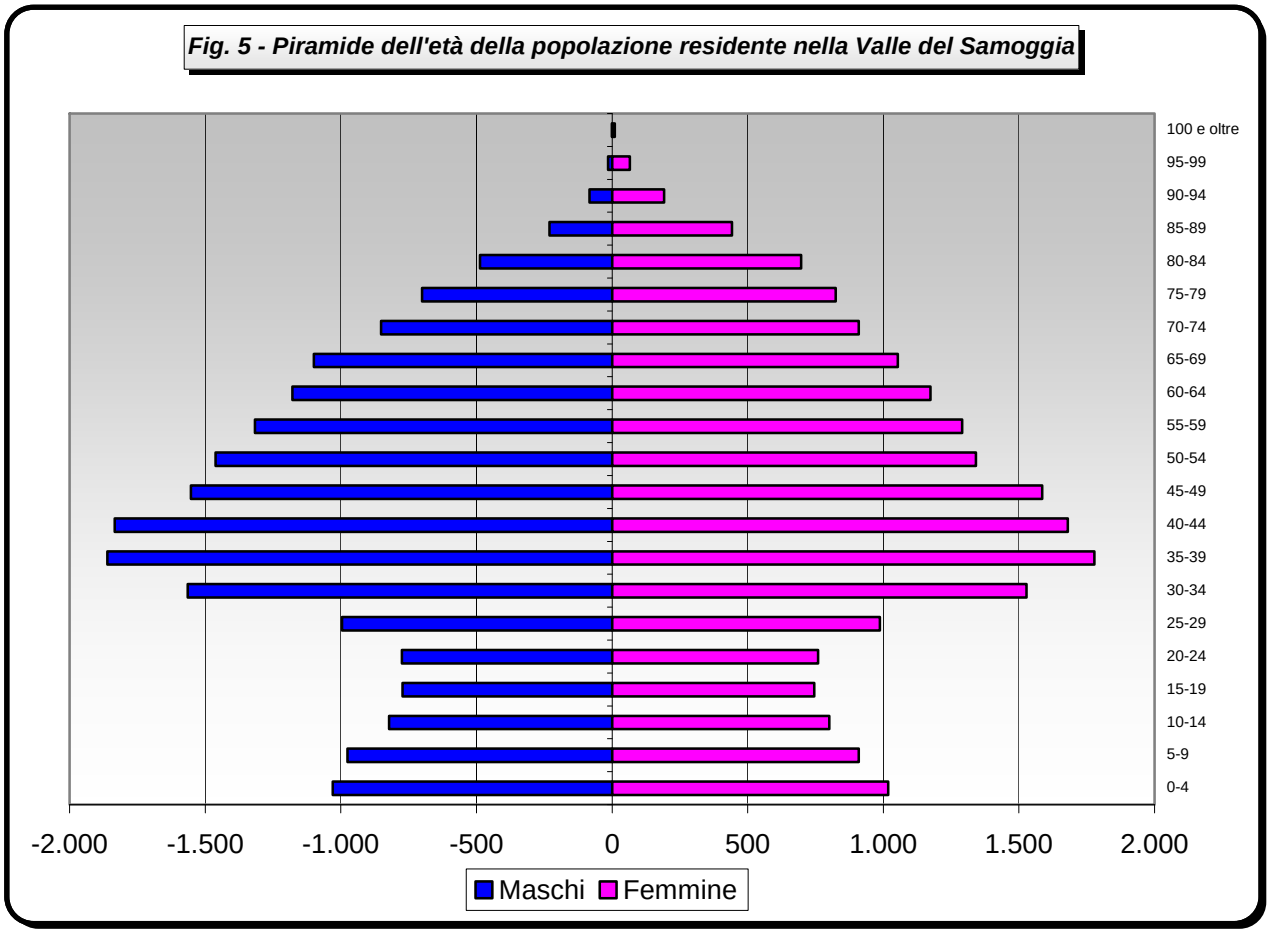

Il bilancio demografico mostra un saldo positivo dal 2006 al 2007 pari al 2,2% ed un saldo naturale e migratorio entrambi positivi. Gli unici comuni che hanno fatto registrare un saldo naturale negativo, sono Bazzano e Crespellano, mentre il saldo migratorio risulta positivo per tutti i Comuni (tab. 3).
La ripartizione per grandi classi di età rileva che il 14,1% dei residenti si concentra nella classe 0-14 anni, le forze lavoro rappresentano il 66,5% della popolazione ed infine gli anziani sono di poco superiore al 19% (tab. 5).

Tab. 3 - Bilancio demografico dei Comuni della Valle del Samoggia al 31/12/2007

	Bazzano	***Castello di Serravalle***	***Crespellano***	***Monte San Pietro***	***Monteveglio***	***Savigno***	***Valle del Samoggia***
Popolazione al 01/01/2007	***6.445***	***4.518***	***8.821***	***10.882***	***5.066***	***2.716***	***38.448***
Nati	65	50	85	103	61	33	397
Morti	71	38	88	101	50	31	379
Saldo Naturale	-6	12	-3	2	11	2	18
Immigrati	446	392	729	548	367	237	2.719
Emigrati	300	284	369	486	271	162	1.872
Saldo Migratorio	146	108	360	62	96	75	847
Popolazione al 31/12/2007	***6.585***	***4.638***	***9.178***	***10.946***	***5.173***	***2.793***	***39.313***
Crescita	140	120	357	64	107	77	865
Crescita %	2,17	2,65	4,04	0,59	1,71	2,83	2,25

Fonte: anagrafe Comunale

Tab. 4 - Popolazione residente nei Comuni della Valle del Samoggia per grandi classi di età, al 31/12/2007

Classi di età	***Bazzano***	***Castello di Serravalle ****	***Crespellano ****	***Monte San Pietro***	***Monteveglio ****	***Savigno***	***Valle del Samoggia***
0-14	878	718	1.280	1.592	761	328	5.557
15-64	4.189	3.178	6.010	7.536	3.468	1.801	26.182
≥ 65	1.518	766	1.943	1.818	953	664	7.662
Totale	***6.585***	***4.662***	***9.233***	***10.946***	***5.182***	***2.793***	***39.401***

* dati al 31/01/2008

Tab. 5 - Popolazione residente nei Comuni della Valle del Samoggia per grandi classi di età, al 31/12/2007 *(composizione percentuale)*

Classi di età	***Bazzano***	***Castello di Serravalle***	***Crespellano***	***Monte San Pietro***	***Monteveglio***	***Savigno***	***Valle del Samoggia***
0-14	13,3	15,4	13,9	14,5	14,7	11,7	14,1
15-64	64,6	68,2	65,1	68,8	66,9	64,5	66,5
≥ 65	23.1	16,4	21,0	16,6	18,4	23,8	19,4
Totale	***100***	***100***	***100***	***100***	***100***	***100***	***100***

Tab. 6 - Popolazione anziana residente nei Comuni della Valle del Samoggia al 31/12/2007

Comuni e Area	***60-64***	***65-69***	***70-74***	***75-79***	***80-84***	***85-89***	***90 e oltre***	***Totale***	***%***
Bazzano	374	411	348	297	250	145	67	1.892	23,3
Castello di Serravalle	245	220	165	147	135	68	31	1.011	12,4
Crespellano	548	490	448	426	325	164	90	2.491	30,7
Monte San Pietro	738	620	440	308	224	146	80	2.556	31,5
Monteveglio	307	261	199	214	145	83	51	1.260	15,5
Savigno	141	151	161	133	105	67	47	805	9,9
Valle del Samoggia	***2.353***	***2.153***	***1.761***	***1.525***	***1.184***	***673***	***366***	***10.015***	***100***

L'analisi dei dati censuari mostra che la popolazione residente nella Valle del Samoggia, dal 1951 al 1971, subisce un calo del 30,8%, passando da 30.741 a 21.262 abitanti, mentre dal 1971 al 2001 si registra un incremento del 65,4%. In sintesi, nell'arco di cinquant'anni, (1951 – 2001) la popolazione residente prima subisce un calo del 30,8% e successivamente, dal 1971 al 2001, un incremento pari al 65,4%. Negli ultimi anni, la popolazione continua a crescere con un aumento percentuale (2001/2007) pari al 11,7% (tab. 7 – fig. 6).

Tab. 7 - Popolazione residente nei Comuni della Valle del Samoggia ai Censimenti 1951/2001 e al 31/12 del 2002/2007

Anno	***Bazzano***	***Castello di Serravalle***	***Crespellano***	***Monte San Pietro***	***Monteveglio***	***Savigno***	***Valle del Samoggia***
1951	5.060	4.465	6.258	6.510	4.227	4.221	30.741
1961	4.462	3.246	5.723	4.465	3.045	3.094	24.035
1971	4.732	2.264	6.267	3.575	2.193	2.231	21.262
1981	5.299	2.423	7.028	5.016	2.700	2.041	24.507
1991	5.309	2.773	7.149	7.568	3.868	2.238	28.905
2001	6.103	3.977	7.787	10.280	4.481	2.556	35.184
2002	6.171	4.121	8.083	10.480	4.620	2.538	36.013
2003	6.297	4.231	8.396	10.607	4.689	2.570	36.790
2004	6.386	4.400	8.541	10.758	4.797	2.679	37.561
2005	6.436	4.446	8.699	10.834	4.908	2.730	38.053
2006	6.445	4.518	8.821	10.882	5.066	2.716	38.448
2007	6.585	4.638	9.178	10.946	5.173	2.793	39.313

Tab. 8 - Popolazione (maschi – femmine) residente nella Valle del Samoggia ai Censimenti 1951/2001 e dal 2002 al 2007

Valle del Samoggia			
Anno	***Maschi***	***Femmine***	***Totale***
1951	15.747	14.994	30.741
1961	12.381	11.654	24.035
1971	10.823	10.439	21.262
1981	12.273	12.234	24.507
1991	14.385	14.520	28.905
2001	17.440	17.744	35.184
2002	17.883	18.130	36.013
2003	18.296	18.494	36.790
2004	18.730	18.831	37.561
2005	18.989	19.064	38.053
2006	19.165	19.283	38.448
2007	19.563	19.750	39.313

Fonte: anagrafe comunale

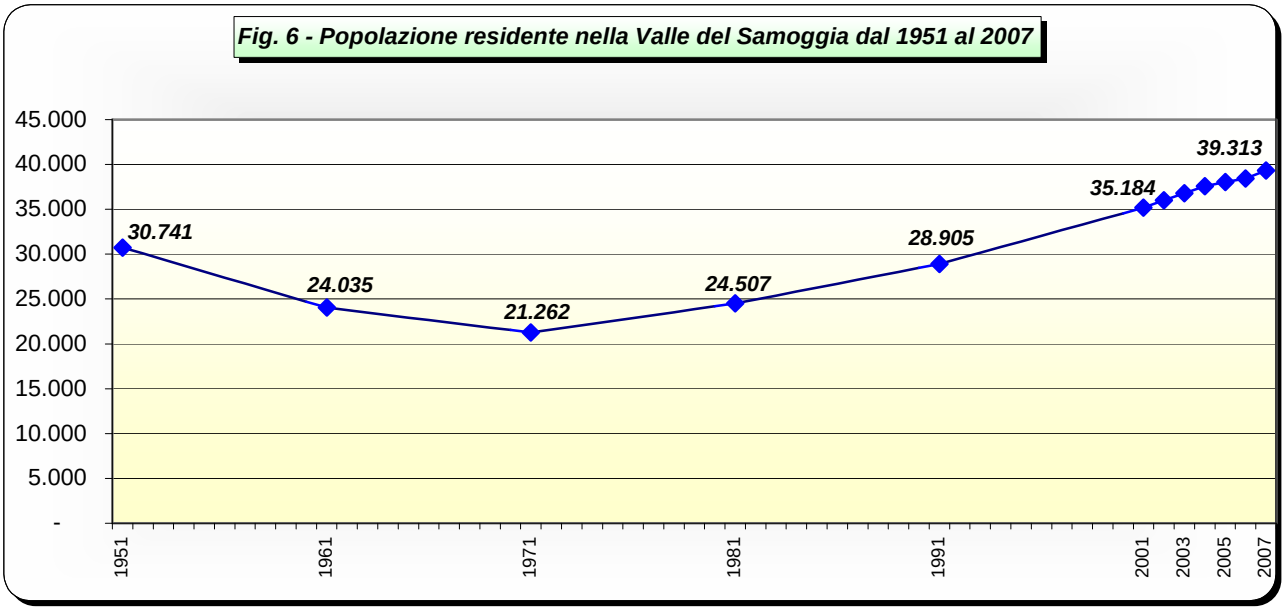

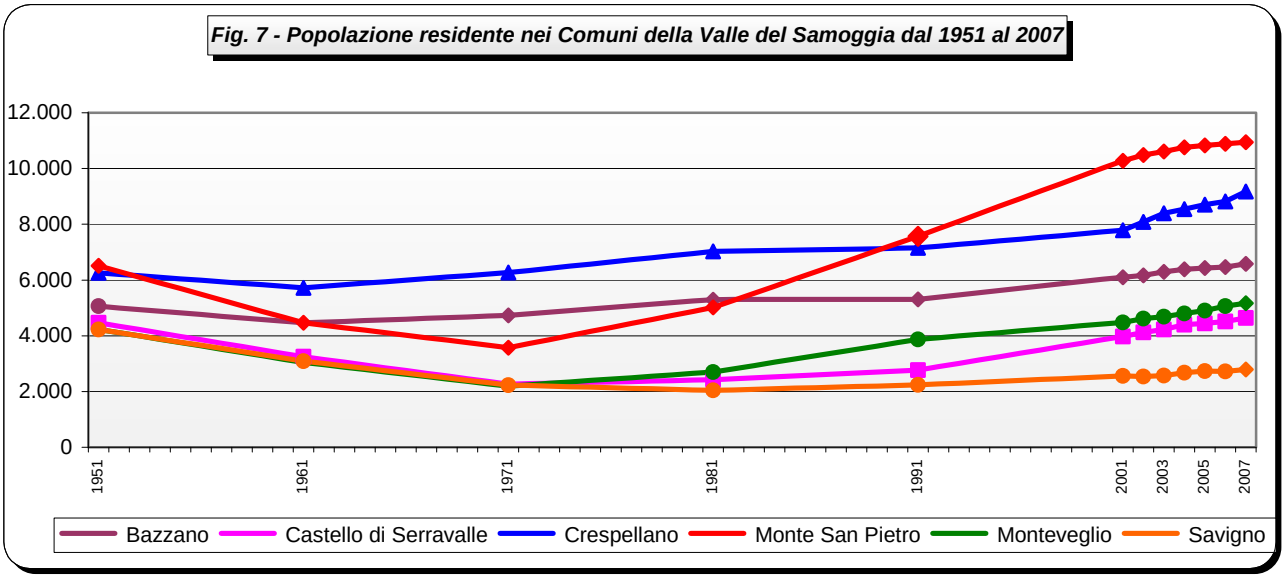

Tab. 9 - Numero dei nati nei Comuni della Valle del Samoggia dal 1986 al 2007

	Anno																					
COMUNI	**1986**	**1987**	**1988**	**1989**	**1990**	**1991**	**1992**	**1993**	**1994**	**1995**	**1996**	**1997**	**1998**	**1999**	**2000**	**2001**	**2002**	**2003**	**2004**	**2005**	**2006**	**2007**
BAZZANO	26	26	26	27	31	31	43	45	45	48	42	35	33	45	40	63	67	62	65	71	66	65
CASTELLO DI SERRAVALLE	16	13	11	20	24	15	23	27	35	21	45	27	46	42	45	39	56	44	54	60	63	50
CRESPELLANO	40	53	37	46	46	58	51	49	39	59	63	51	74	56	86	73	77	74	96	88	93	85
MONTE SAN PIETRO	38	38	48	57	54	61	73	78	77	70	83	99	102	97	110	93	93	113	115	114	107	103
MONTEVEGLIO	18	19	27	19	31	35	34	36	31	31	28	36	47	36	47	47	47	46	40	55	59	61
SAVIGNO	14	11	23	21	18	21	16	18	22	19	18	17	19	24	27	13	22	10	21	20	24	33
VALLE DEL SAMOGGIA	**152**	**160**	**172**	**190**	**204**	**221**	**240**	**253**	**249**	**248**	**279**	**265**	**321**	**300**	**355**	**328**	**362**	**349**	**391**	**408**	**412**	**397**

Fonte: anagrafe Comunale

Tab. 10 - Numero dei morti nei Comuni della Valle del Samoggia dal 1986 al 2007

	Anno																					
COMUNI	**1986**	**1987**	**1988**	**1989**	**1990**	**1991**	**1992**	**1993**	**1994**	**1995**	**1996**	**1997**	**1998**	**1999**	**2000**	**2001**	**2002**	**2003**	**2004**	**2005**	**2006**	**2007**
BAZZANO	58	58	56	69	60	57	65	55	65	66	70	84	49	85	78	73	97	77	62	76	76	71
CASTELLO DI SERRAVALLE	32	30	36	32	24	30	33	29	29	28	38	29	28	42	55	56	38	41	38	52	34	38
CRESPELLANO	62	61	56	61	85	68	71	76	88	91	90	90	85	85	108	81	100	91	76	96	80	88
MONTE SAN PIETRO	54	44	64	57	68	81	47	75	77	88	73	95	80	85	91	93	76	100	72	82	96	101
MONTEVEGLIO	28	26	27	40	39	54	33	45	30	46	43	40	39	50	51	45	50	56	46	74	50	50
SAVIGNO	23	24	23	31	38	44	31	34	38	39	35	36	34	57	35	35	46	54	19	34	40	31
VALLE DEL SAMOGGIA	**257**	**243**	**262**	**290**	**314**	**334**	**280**	**314**	**327**	**358**	**349**	**374**	**315**	**404**	**418**	**383**	**407**	**419**	**313**	**414**	**376**	**379**

Fonte: anagrafe Comunale

Tab. 11 - Numero di immigrati nei Comuni della Valle del Samoggia dal 1986 al 2007

	Anno																					
COMUNI	***1986***	***1987***	***1988***	***1989***	***1990***	***1991***	***1992***	***1993***	***1994***	***1995***	***1996***	***1997***	***1998***	***1999***	***2000***	***2001***	***2002***	***2003***	***2004***	***2005***	***2006***	***2007***
BAZZANO	127	129	170	127	226	153	148	260	216	208	218	281	360	416	344	290	312	329	359	347	361	446
CASTELLO DI SERRAVALLE	79	99	144	169	166	177	215	303	253	188	305	324	238	260	234	287	265	310	360	273	314	392
CRESPELLANO	214	191	203	310	312	253	338	384	280	282	353	400	381	373	350	317	537	638	449	585	507	729
MONTE SAN PIETRO	442	458	444	407	582	497	549	621	631	497	589	514	554	602	605	450	544	572	537	535	545	548
MONTEVEGLIO	217	192	200	246	247	224	180	201	217	227	206	200	245	217	241	235	285	286	297	346	366	367
SAVIGNO	65	95	80	86	123	123	119	116	176	146	211	202	186	172	138	145	152	205	231	206	164	237
VALLE DEL SAMOGGIA	***1.144***	***1.164***	***1.241***	***1.345***	***1.656***	***1.427***	***1.549***	***1.885***	***1.773***	***1.548***	***1.882***	***1.921***	***1.964***	***2.040***	***1.912***	***1.724***	***2.095***	***2.340***	***2.233***	***2.292***	***2.257***	***2.719***

Fonte: anagrafe Comunale

Tab. 12 - Numero di Emigrati nei Comuni della Valle del Samoggia dal 1986 al 2007

	Anno																					
COMUNI	***1986***	***1987***	***1988***	***1989***	***1990***	***1991***	***1992***	***1993***	***1994***	***1995***	***1996***	***1997***	***1998***	***1999***	***2000***	***2001***	***2002***	***2003***	***2004***	***2005***	***2006***	***2007***
BAZZANO	112	95	131	143	148	75	109	150	142	125	151	168	202	198	201	172	231	188	273	292	342	300
CASTELLO DI SERRAVALLE	61	84	61	73	94	62	83	104	88	127	119	144	177	177	183	144	164	203	207	235	271	284
CRESPELLANO	198	161	169	178	235	149	130	251	237	205	275	287	268	307	286	239	235	308	324	419	398	369
MONTE SAN PIETRO	176	167	180	199	194	195	208	241	309	273	266	286	302	319	401	319	365	458	429	491	508	486
MONTEVEGLIO	94	75	101	106	118	92	106	130	116	123	147	162	207	208	162	142	141	207	183	216	217	271
SAVIGNO	42	58	62	63	45	73	71	87	76	91	108	126	165	141	123	134	130	129	124	141	162	162
VALLE DEL SAMOGGIA	***683***	***640***	***704***	***762***	***834***	***646***	***707***	***963***	***968***	***944***	***1.066***	***1.173***	***1.321***	***1.350***	***1.356***	***1.150***	***1.266***	***1.493***	***1.540***	***1.794***	***1.898***	***1.872***

Fonte: anagrafe Comunale

Tab. 13 - Movimento anagrafico della popolazione residente nella Valle del Samoggia dal 1986 al 2007

	Anno																					
	1986	***1987***	***1988***	***1989***	***1990***	***1991***	***1992***	***1993***	***1994***	***1995***	***1996***	***1997***	***1998***	***1999***	***2000***	***2001***	***2002***	***2003***	***2004***	***2005***	***2006***	***2007***
Nati	152	160	172	190	204	221	240	253	249	248	279	265	321	300	355	328	362	349	391	408	412	397
Morti	257	243	262	290	314	334	280	314	327	358	349	374	315	404	418	383	407	419	313	414	376	379
Immigrati	1.144	1.164	1.241	1.345	1.656	1.427	1.549	1.885	1.773	1.548	1.882	1.921	1.964	2.040	1.912	1.724	2.095	2.340	2.233	2.292	2.257	2719
Emigrati	683	640	704	762	834	646	707	963	968	944	1.066	1.173	1.321	1.350	1.356	1.150	1.266	1.493	1.540	1.794	1.898	1872
Saldo naturale	-105	-83	-90	-100	-110	-113	-40	-61	-78	-110	-70	-109	6	-104	-63	-55	-45	-70	78	-6	36	18
Saldo migratorio	461	524	537	583	822	781	842	922	805	604	816	748	643	690	556	574	829	847	693	498	359	847

Fonte: anagrafe Comunale

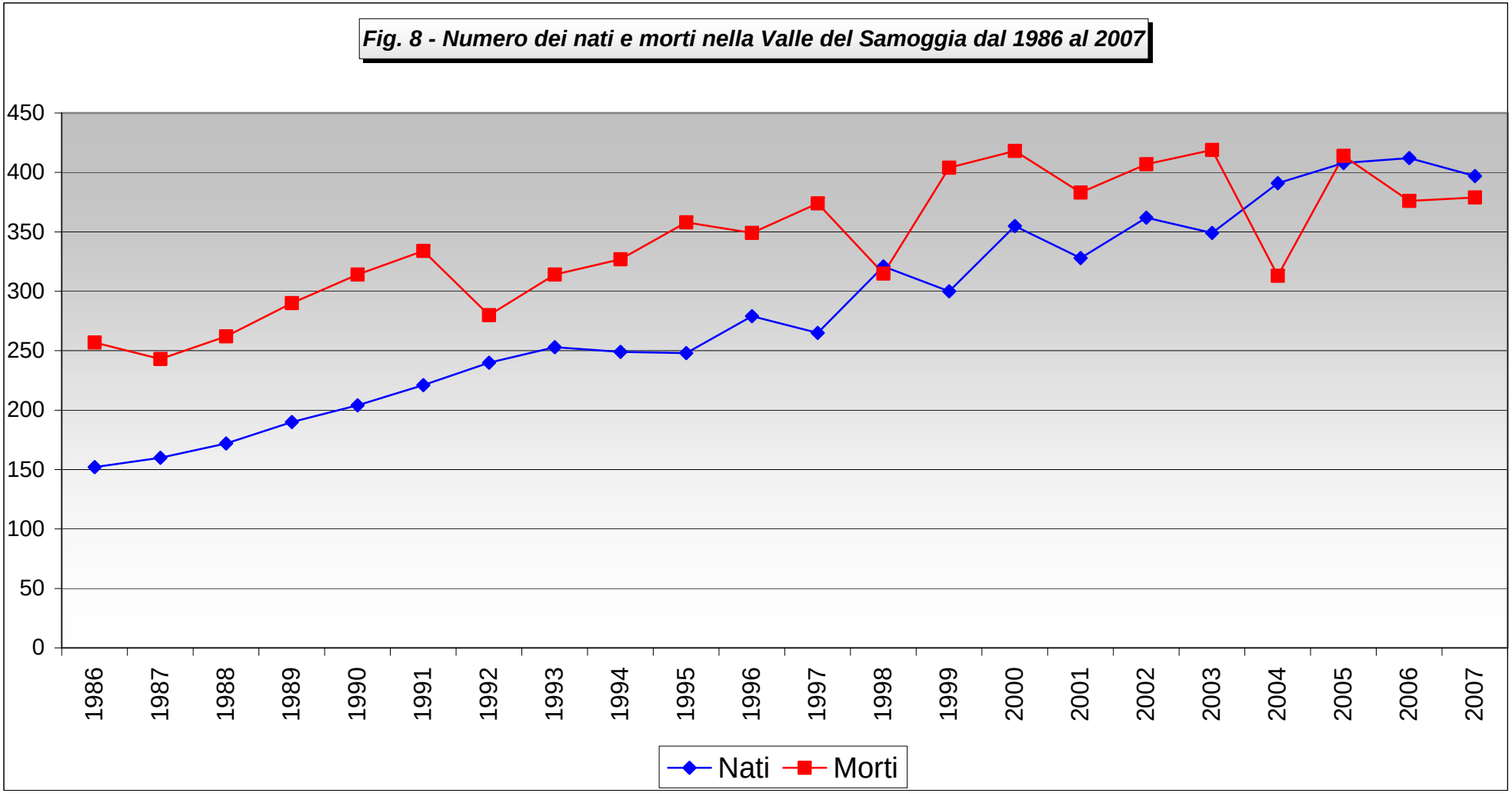
Fig. 8 - Numero dei nati e morti nella Valle del Samoggia dal 1986 al 2007
450
400
350
300
250
200
150
100
50
0
1986
1987
1988
1989
1990
1991
1992
1993
1994
1995
1996
1997
1998
1999
2000
2001
2002
2003
2004
2005
2006
2007
Nati
Morti

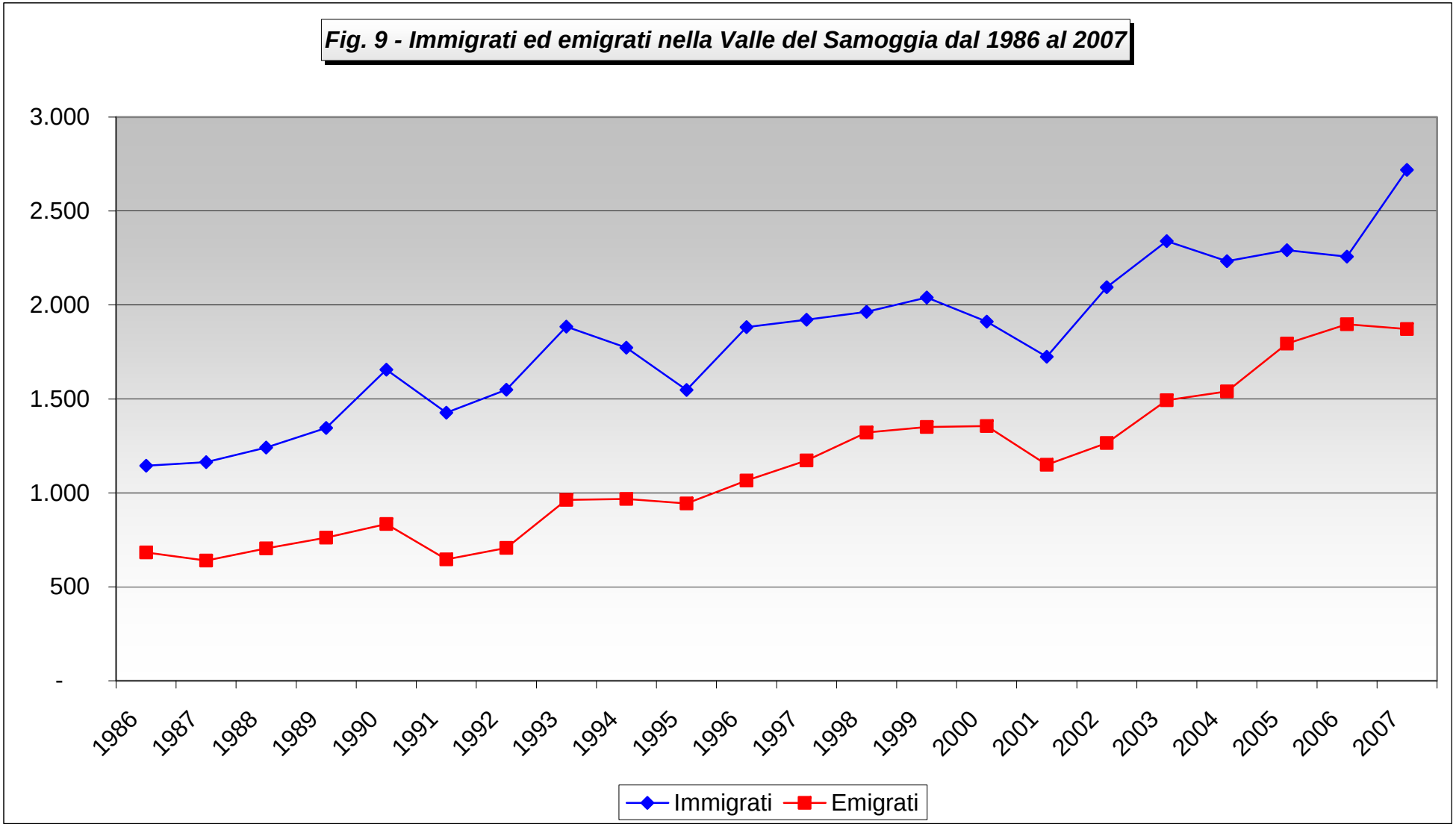
Fig. 9 - Immigrati ed emigrati nella Valle del Samoggia dal 1986 al 2007
3.000
2.500
2.000
1.500
1.000
500
-
1986
1987
1988
1989
1990
1991
1992
1993
1994
1995
1996
1997
1998
1999
2000
2001
2002
2003
2004
2005
2006
2007
Immigrati
Emigrati

LE FAMIGLIE

Le famiglie residenti nella Valle del Samoggia, pari a 16.907 unità, sono per il 30,4% formate da due componenti, 30,2% da un solo componente ed il 22,7% da tre componenti. Le famiglie numerose, da quattro componenti e oltre rappresentano il 16,7% del totale delle famiglie residenti.
L'analisi per singolo Comune, mostra a Bazzano, Crespellano, Monte San Pietro e Monteveglio si ha una prevalenza di famiglie con due componenti seguite a ruota da quelle unifamiliari. Per i restanti Comuni di Castello di Serravalle e Savigno, le famiglie unifamiliari prevalgono rispetto alle altre (tab. 14 – tab. 15).

Fig. 11 - Famiglie residenti nei Comuni della Valle del Samoggia, al 31/12/2007

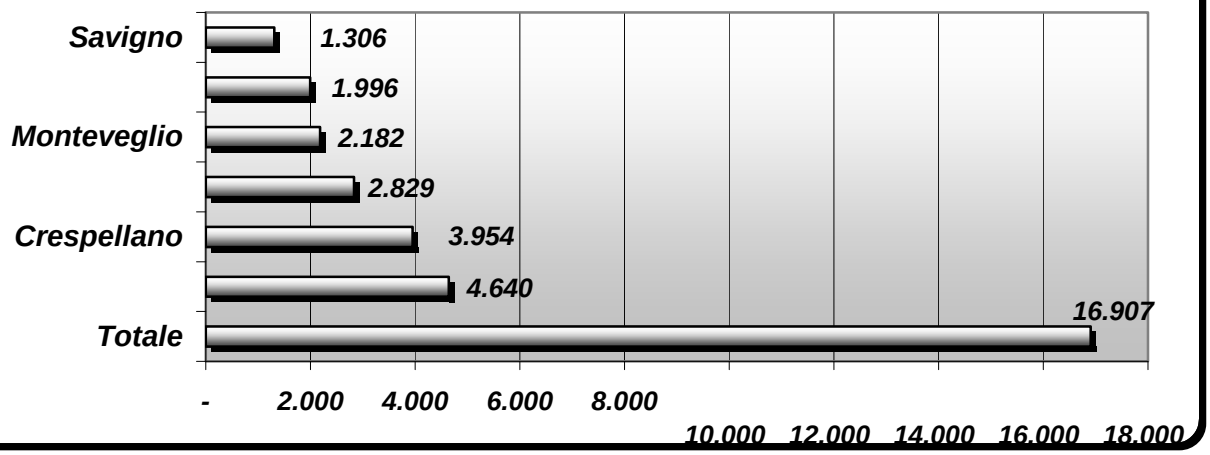

Tab. 14 - Famiglie per numero di componenti residenti nei Comuni della Valle del Samoggia al 31/12/2007							
	Componenti						
Comuni	***1***	***2***	***3***	***4***	***5***	***più di 5***	***Totale***
Bazzano	833	900	634	342	84	36	***2.829***
Castello di Serravalle	638	543	465	267	59	24	***1.996***
Crespellano	1.183	1.240	890	471	118	52	***3.954***
Monte San Pietro	1.308	1.403	1.120	648	130	31	***4.640***
Monteveglio	647	664	490	282	66	33	***2.182***
Savigno	493	398	237	131	35	12	***1.306***
Totale	***5.102***	***5.148***	***3.836***	***2.141***	***492***	***188***	***16.907***

Fonte: anagrafe Comunale

Tab. 15 - Famiglie per numero di componenti residenti nei Comuni della Valle del Samoggia al 31/12/2007 (composizione percentuale)							
	Componenti						
Comuni	***1***	***2***	***3***	***4***	***5***	***più di 5***	***Totale***
Bazzano	29,4	31,8	22,4	12,1	3,0	1,3	***100***
Castello di Serravalle	32,0	27,2	23,3	13,4	3,0	1,2	***100***
Crespellano	29,9	31,4	22,5	11,9	3,0	1,3	***100***
Monte San Pietro	28,2	30,2	24,1	14,0	2,8	0,7	***100***
Monteveglio	29,7	30,4	22,5	12,9	3,0	1,5	***100***
Savigno	37,7	30,5	18,1	10,0	2,7	0,9	***100***
Totale	***30,2***	***30,4***	***22,7***	***12,7***	***2,9***	***1,1***	***100***

Fonte: anagrafe Comunale

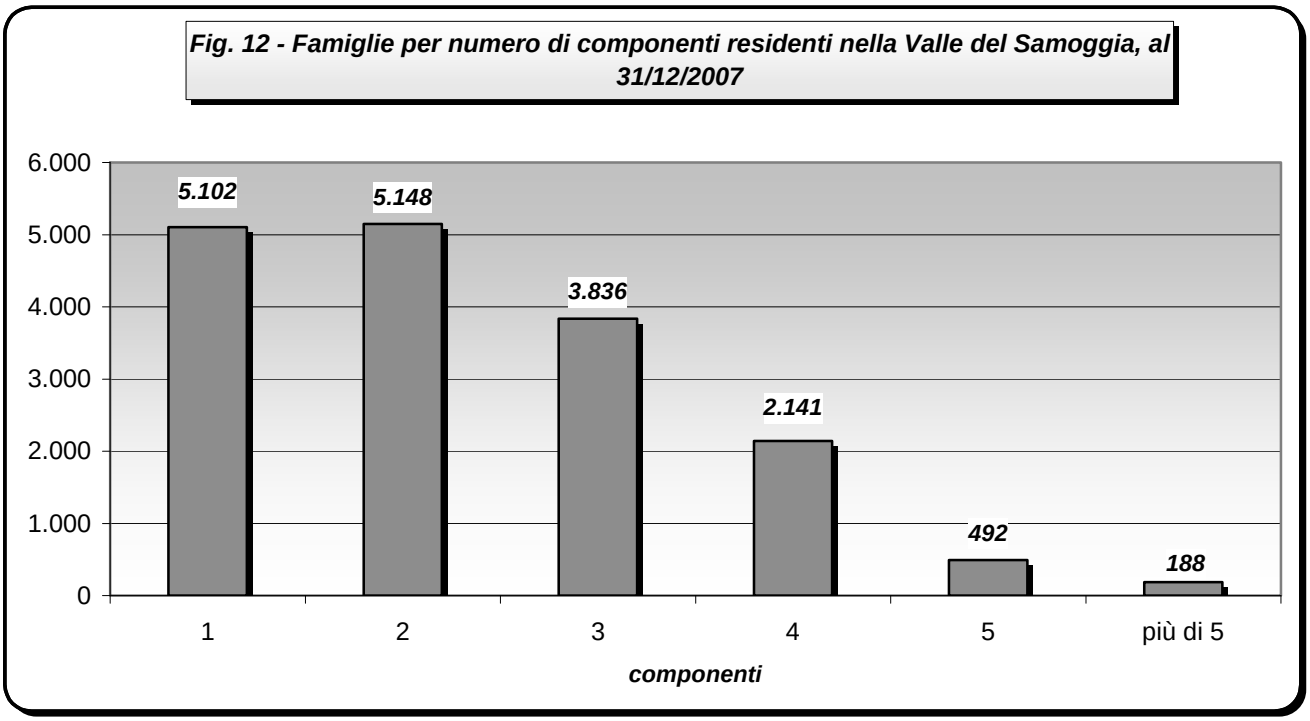
Fig. 12 - Famiglie per numero di componenti residenti nella Valle del Samoggia, al 31/12/2007
6.000
5.000
4.000
3.000
2.000
1.000
0
5.102
5.148
3.836
2.141
492
188
1
2
3
4
5
più di 5
componenti

LA POPOLAZIONE STRANIERA

Nella Valle del Samoggia gli stranieri residenti ammontano, al 31/12/2007, a 3.324 unità, corrispondenti al 8,4% della popolazione totale. La componente maschile supera quella femminile di 68 unità (1.696 maschi e 1.628 femmine) (fig. 14). Il Comune con il maggior numero di stranieri è Crespellano con 806 individui, seguito da Bazzano con 784, Monte San Pietro 616, Castello di Serravalle 451, Monteveglio 424 ed infine Savigno con 243. Il 22% della popolazione straniera è rappresentato dalla comunità Marocchina, seguita da quella Rumena con il 20,1% ed Albanese con il 15,4% (fig. 15 – tab. 16).
Analizzando il trend degli ultimi anni, si nota un incremento della popolazione residente pari al 124% dal 2000 al 2007, del 30,5% dal 2004 al 2007 e nell'ultimo anno l'incremento ha superato di poco il 16%. In quest'ultimo anno il comune che ha registrato l'incremento maggiore è Crespellano con il 23,1%, seguito da Savigno con il 22,1% e Monte San Pietro con il 17,8%. Castello di Serravalle è il Comune che registra l'incremento minore (8,9%) (tab. 18).

Fig. 13 - Popolazione straniera residente nei Comuni della Valle del Samoggia al 31/12/2007

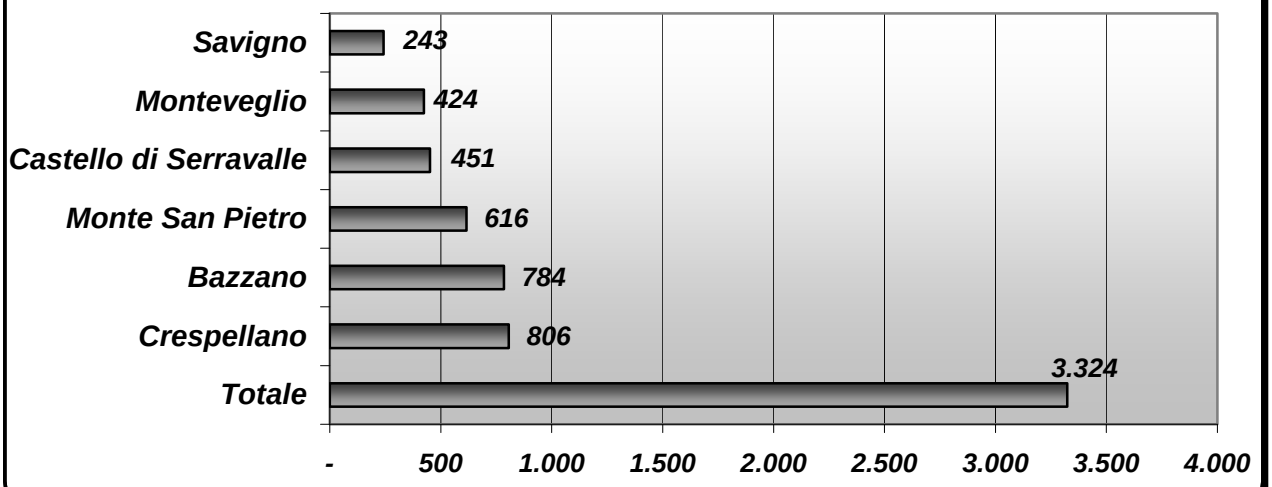

Fig. 14 - Popolazione straniera (maschi - femmine) residente nei Comuni della Valle del Samoggia al 31/12/2007

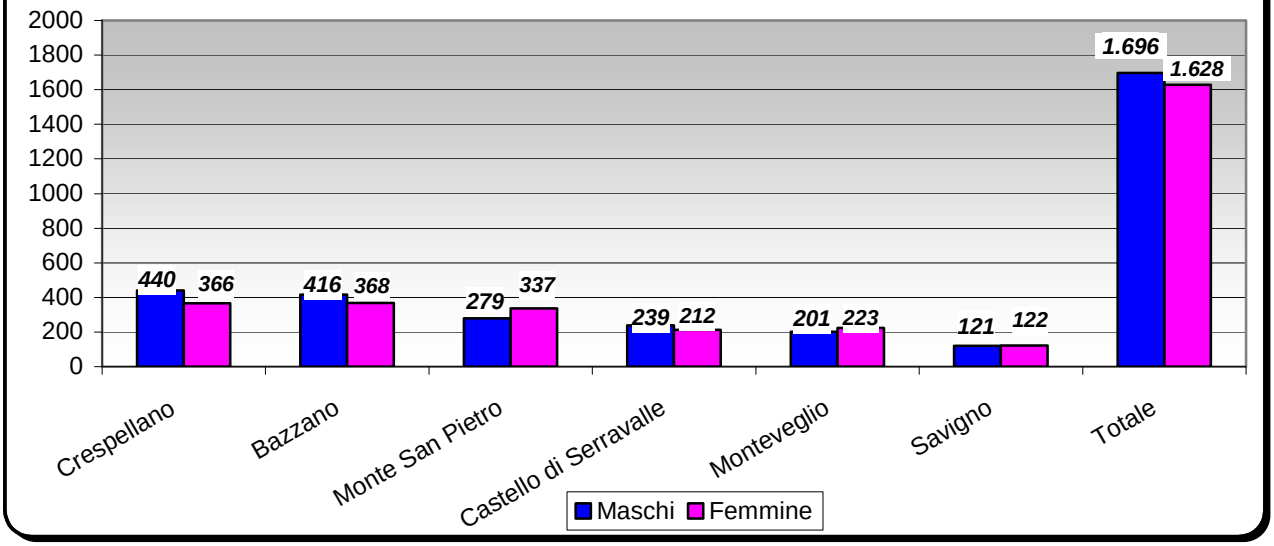

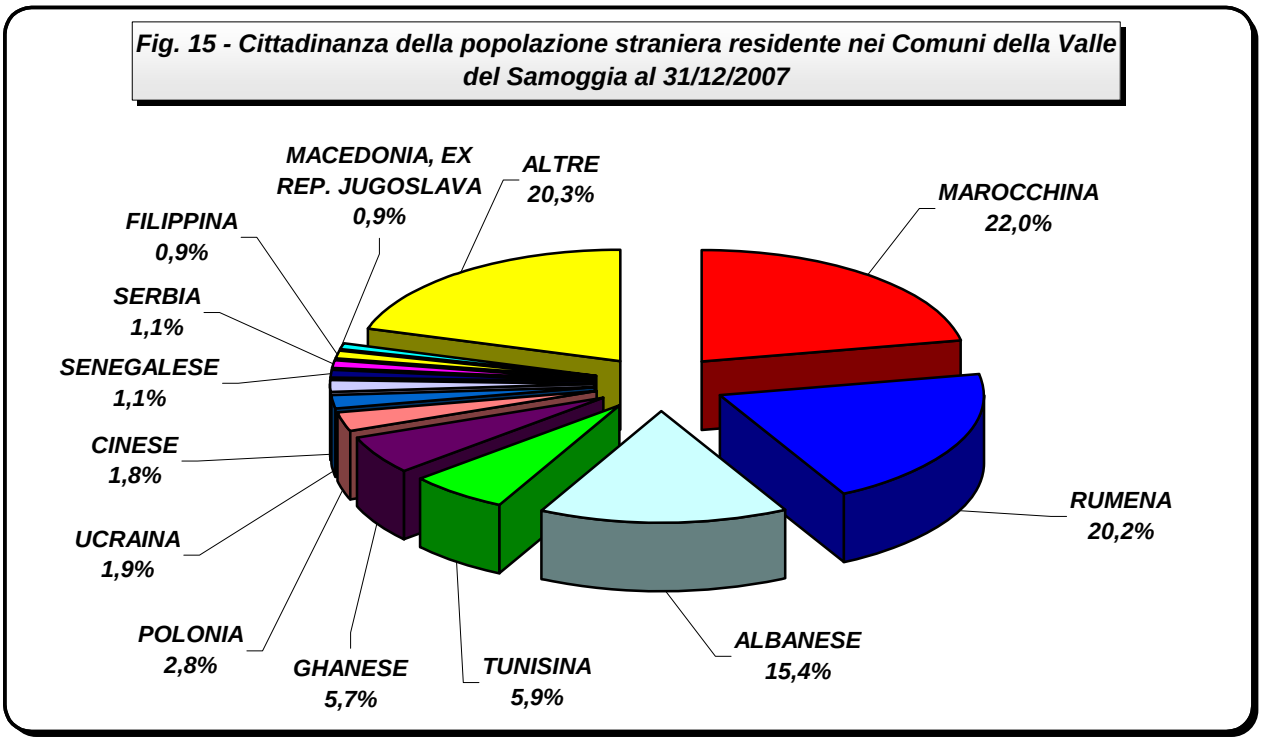

Tab. 16 - Popolazione straniera per cittadinanza, residente nei Comuni della Valle del Samoggia, al 31/12/2007

Paese estero di provenienza	***Maschi***	***Femmine***	***Totale***	***%***
Marocco	407	324	731	21,99
Romania	342	329	671	20,19
Albania	286	227	513	15,43
Tunisia	121	75	196	5,90
Ghana	104	85	189	5,69
Polonia	26	68	94	2,83
Ucraina	8	54	62	1,87
Rep. Popolare Cinese	25	15	40	1,20
Moldavia	11	28	39	1,17
Senegal	30	8	38	1,14
Serbia	19	17	36	1,08
Nigeria	15	17	32	0,96
Filippine	16	15	31	0,93
Macedonia, ex Rep. Jugoslava	14	16	30	0,90
Altri	272	350	622	18,71
Totale	***1.696***	***1.628***	***3.324***	***100***

Fonte: anagrafe Comunale

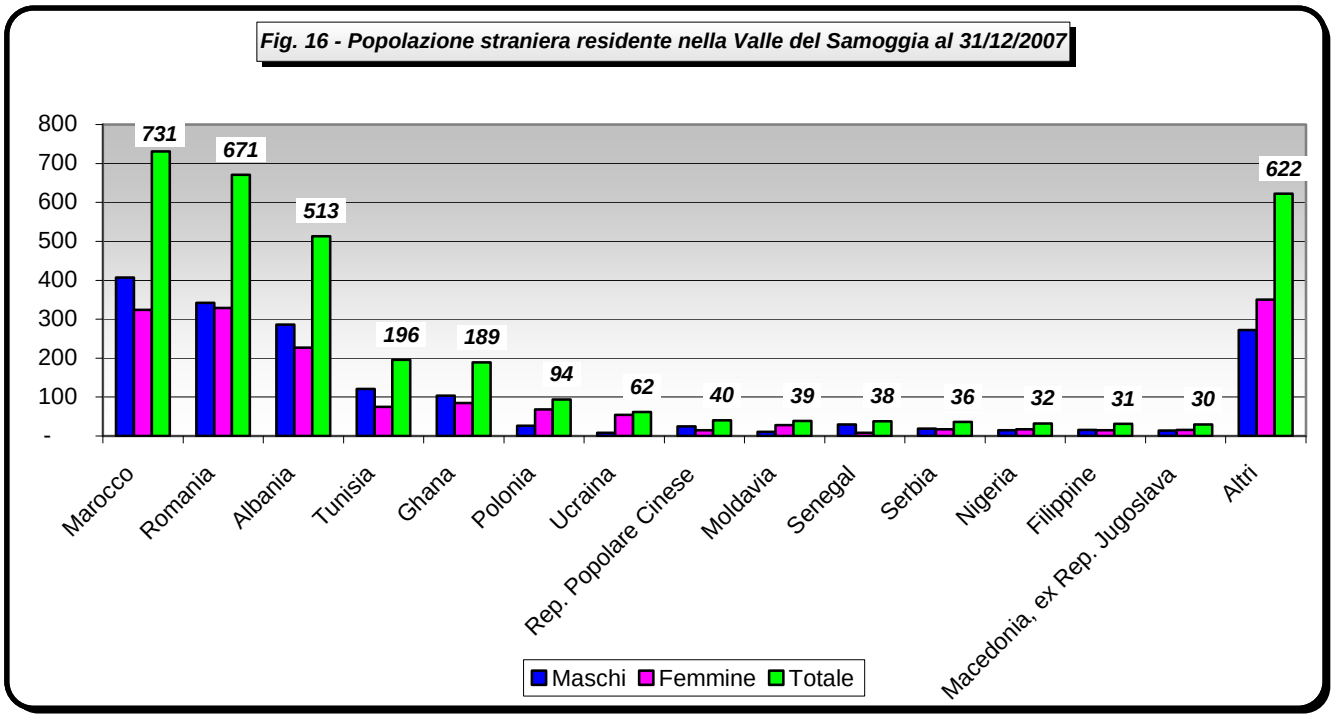

Tab. 17 - Popolazione straniera residente nei Comuni della Valle del Samoggia dal 2000 al 2007								
	2000	***2001***	***2002***	***2003***	***2004***	***2005***	***2006***	***2007***
Bazzano	302	365	389	495	593	649	699	784
Castello di Serravalle	235	276	305	361	423	415	414	451
Crespellano	329	370	397	496	546	616	655	806
Monte San Pietro	336	373	371	459	490	495	523	616
Monteveglio	156	184	225	253	301	331	374	424
Savigno	126	115	125	144	195	226	199	243
Valle del Samoggia	***1.484***	***1.683***	***1.812***	***2.208***	***2.548***	***2.732***	***2.864***	***3.324***

Fonte: anagrafe Comunale

Tab. 18 - Variazione % degli stranieri residenti nei Comuni della Valle del Samoggia			
Comune	***Var % 2000/2007***	***Var % 2004/2007***	***Var % 2006/2007***
Bazzano	159,6	32,2	12,2
Castello di Serravalle	91,9	6,6	8,9
Crespellano	145,0	47,6	23,1
Monte San Pietro	83,3	25,7	17,8
Monteveglio	171,8	40,9	13,4
Savigno	92,9	24,6	22,1
Valle del Samoggia	***124,0***	***30,5***	***16,1***

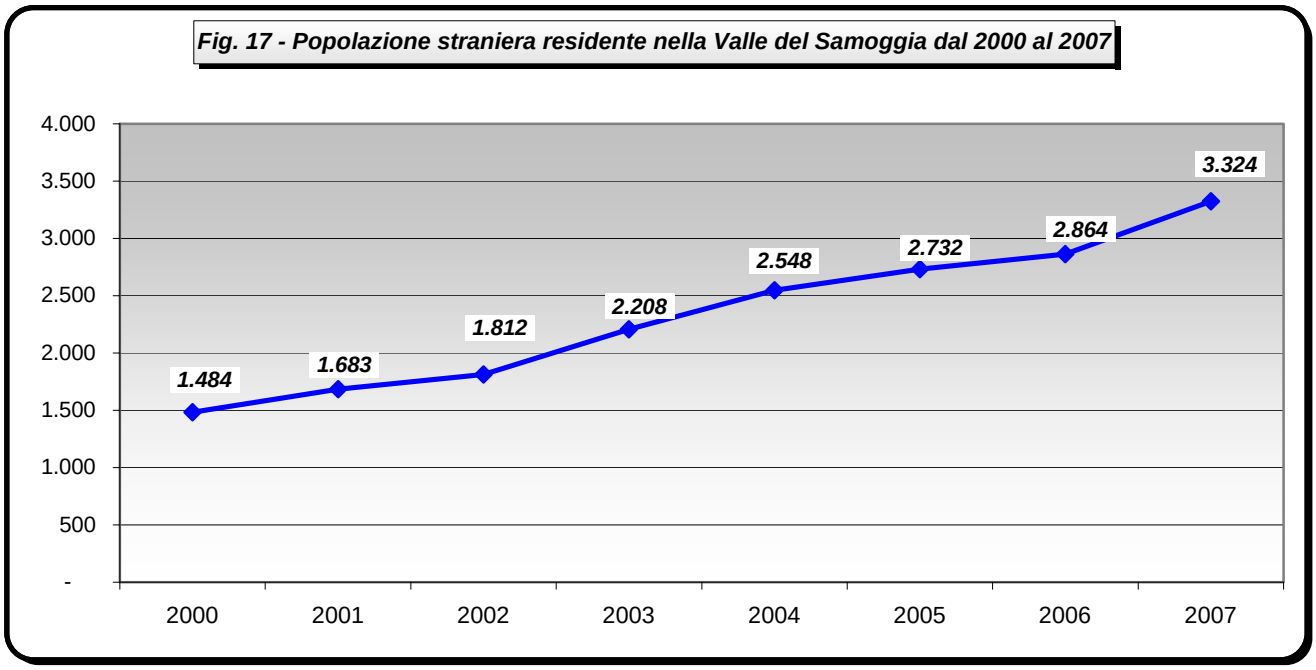

POPOLAZIONE STRANIERA AL 30 SETTEMBRE 2008

Tab. 19 - Popolazione straniera residente nei Comuni della Valle del Samoggia al 30/09/2008			
	MASCHI	***FEMMINE***	***TOTALE***
BAZZANO	467	422	889
CASTELLO DI SERRAVALLE	243	220	463
CRESPELLANO	484	427	911
MONTE SAN PIETRO	303	376	679
MONTEVEGLIO	228	228	456
SAVIGNO	148	146	294
VALLE DEL SAMOGGIA	***1.873***	***1.819***	***3.692***

Fonte: anagrafe Comunale

Tab. 20 - Popolazione straniera residente nei Comuni della Valle del Samoggia al 31/12/2007			
	MASCHI	***FEMMINE***	***TOTALE***
BAZZANO	416	368	784
CASTELLO DI SERRAVALLE	239	212	451
CRESPELLANO	440	366	806
MONTE SAN PIETRO	279	337	616
MONTEVEGLIO	201	223	424
SAVIGNO	121	122	243
VALLE DEL SAMOGGIA	***1.696***	***1.628***	***3.324***

Fonte: anagrafe Comunale

Tab. 21 - Variazione % dic 2007/sett 2008 della popolazione straniera residente nei Comuni della Valle del Samoggia			
	MASCHI	***FEMMINE***	***TOTALE***
BAZZANO	12,3	14,7	13,4
CASTELLO DI SERRAVALLE	1,7	3,8	2,7
CRESPELLANO	10,0	16,7	13,0
MONTE SAN PIETRO	8,6	11,6	10,2
MONTEVEGLIO	13,4	2,2	7,5
SAVIGNO	22,3	19,7	21,0
VALLE DEL SAMOGGIA	***10,4***	***11,7***	***11,1***

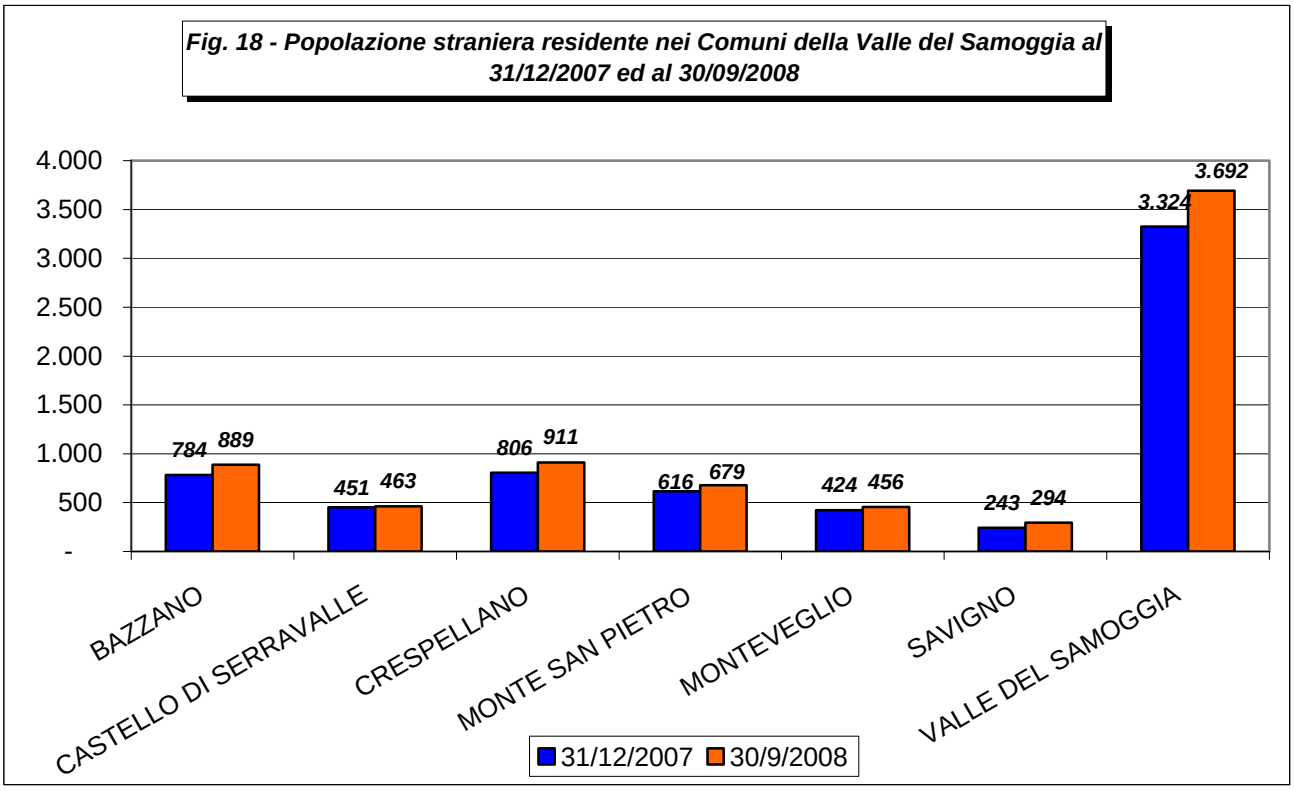

INDICATORI DEMOGRAFICI

Tab. 22 - INDICE DI VECCHIAIA						
Comune di residenza	***2002***	***2003***	***2004***	***2005***	***2006***	***2007***
BAZZANO	177,84	170,56	166,67	168,12	169,30	172,78
CASTELLO DI SERRAVALLE	114,64	115,06	110,13	110,57	111,20	106,98
CRESPELLANO	173,67	168,05	166,06	160,76	158,36	153,37
MONTE SAN PIETRO	107,15	107,33	109,40	110,62	112,40	114,20
MONTEVEGLIO	138,93	139,87	139,26	130,62	124,90	125,73
SAVIGNO	225,18	225,81	212,33	214,05	220,06	202,44
VALLE DEL SAMOGGIA	***144,77***	***142,93***	***141,20***	***139,60***	***139,36***	***138,31***

Tab. 23 - INDICE DI DIPENDENZA TOTALE						
Comune di residenza	***2002***	***2003***	***2004***	***2005***	***2006***	***2007***
BAZZANO	51,81	52,88	54,01	54,53	56,20	57,17
CASTELLO DI SERRAVALLE	46,74	47,22	47,16	46,67	47,02	46,96
CRESPELLANO	50,58	50,50	52,27	53,45	53,92	53,53
MONTE SAN PIETRO	40,36	40,43	41,66	43,52	44,15	45,25
MONTEVEGLIO	46,63	47,22	47,65	47,88	49,22	49,03
SAVIGNO	56,50	54,66	53,79	52,46	53,01	55,08
VALLE DEL SAMOGGIA	***47,12***	***47,33***	***48,28***	***49,09***	***49,90***	***50,44***

Tab. 24 - INDICE DI DIPENDENZA GIOVANILE						
Comune di residenza	***2002***	***2003***	***2004***	***2005***	***2006***	***2007***
BAZZANO	18,65	19,54	20,26	20,34	20,87	20,96
CASTELLO DI SERRAVALLE	21,78	21,96	22,44	22,16	22,26	22,69
CRESPELLANO	18,48	18,84	19,65	20,50	20,87	21,13
MONTE SAN PIETRO	19,49	19,50	19,90	20,66	20,78	21,13
MONTEVEGLIO	19,52	19,69	19,91	20,76	21,89	21,72
SAVIGNO	17,38	16,78	17,22	16,70	16,62	18,21
VALLE DEL SAMOGGIA	***19,25***	***19,48***	***20,02***	***20,49***	***20,84***	***21,17***

Tab. 25 - INDICE DI STRUTTURA						
Comune di residenza	***2002***	***2003***	***2004***	***2005***	***2006***	***2007***
BAZZANO	105,93	105,54	108,92	111,42	113,00	112,64
CASTELLO DI SERRAVALLE	94,16	93,80	93,40	99,47	102,30	108,18
CRESPELLANO	103,42	102,89	105,08	106,15	110,31	111,46
MONTE SAN PIETRO	119,34	125,13	130,40	137,12	141,10	144,44
MONTEVEGLIO	117,87	115,64	119,68	119,22	121,89	124,66
SAVIGNO	117,27	112,66	111,15	115,66	122,15	124,28
VALLE DEL SAMOGGIA	***110,02***	***110,72***	***113,48***	***116,91***	***120,33***	***122,51***

Tab. 26 - INDICE DI DIPENDENZA SENILE						
Comune di residenza	***2002***	***2003***	***2004***	***2005***	***2006***	***2007***
BAZZANO	33,16	33,33	33,76	34,19	35,30	36,21
CASTELLO DI SERRAVALLE	24,96	25,26	24,72	24,51	24,70	24,27
CRESPELLANO	32,10	31,66	32,63	32,95	33,04	32,40
MONTE SAN PIETRO	20,88	20,93	21,77	22,86	23,30	24,12
MONTEVEGLIO	27,11	27,54	27,73	27,12	27,30	27,31
SAVIGNO	39,13	37,88	36,57	35,75	36,45	36,86
VALLE DEL SAMOGGIA	***27,87***	***27,85***	***28,27***	***28,60***	***29,05***	***29,26***

Tab. 27 - INDICE DI RICAMBIO DELLA POPOLAZIONE ATTIVA						
Comune di residenza	***2002***	***2003***	***2004***	***2005***	***2006***	***2007***
BAZZANO	184,72	181,86	176,65	150,80	155,82	145,53
CASTELLO DI SERRAVALLE	142,14	135,58	134,39	132,92	134,70	142,94
CRESPELLANO	166,34	170,61	163,55	154,61	161,13	162,95
MONTE SAN PIETRO	171,05	171,36	172,32	162,50	165,60	160,09
MONTEVEGLIO	161,18	141,38	155,15	162,73	166,08	164,71
SAVIGNO	170,83	158,51	148,45	154,64	165,55	131,78
VALLE DEL SAMOGGIA	***167,45***	***163,77***	***162,98***	***154,76***	***159,30***	***154,89***

Tab. 28 - % POPOLAZIONE ANZIANA						
Comune di residenza	***2002***	***2003***	***2004***	***2005***	***2006***	***2007***
BAZZANO	21,84	21,80	21,92	22,13	22,62	23,04
CASTELLO DI SERRAVALLE	17,01	17,16	16,80	16,71	16,84	16,52
CRESPELLANO	21,32	21,04	21,43	21,47	21,47	21,10
MONTE SAN PIETRO	14,87	14,91	15,37	15,93	16,21	16,61
MONTEVEGLIO	18,49	18,70	18,78	18,34	18,32	18,33
SAVIGNO	25,00	24,49	23,78	23,45	23,78	23,77
VALLE DEL SAMOGGIA	***18,94***	***18,90***	***19,06***	***19,18***	***19,38***	***19,46***

Tab. 29 - % POPOLAZIONE IN ETA' LAVORATIVA						
Comune di residenza	***2002***	***2003***	***2004***	***2005***	***2006***	***2007***
BAZZANO	65,87	65,41	64,93	64,71	64,02	63,62
CASTELLO DI SERRAVALLE	68,15	67,93	67,95	68,18	68,02	68,05
CRESPELLANO	66,41	66,45	65,67	65,17	64,97	65,13
MONTE SAN PIETRO	71,24	71,21	70,59	69,68	69,37	68,85
MONTEVEGLIO	68,20	67,92	67,73	67,62	67,02	67,10
SAVIGNO	63,90	64,66	65,02	65,59	65,35	64,48
VALLE DEL SAMOGGIA	***67,97***	***67,87***	***67,44***	***67,08***	***66,71***	***66,47***

Tab. 30 - TASSO GREZZO DI NATALITA'						
Comune di residenza	***2002***	***2003***	***2004***	***2005***	***2006***	***2007***
BAZZANO	10,90	9,95	10,25	11,07	10,24	9,97
CASTELLO DI SERRAVALLE	13,79	10,54	12,51	13,57	14,05	10,9
CRESPELLANO	9,69	8,98	11,34	10,21	10,61	9,4
MONTE SAN PIETRO	8,96	10,72	10,77	10,56	9,85	9,43
MONTEVEGLIO	10,33	9,88	8,43	11,33	11,8	11,9
SAVIGNO	8,66	3,92	8,00	7,40	8,8	12,0
VALLE DEL SAMOGGIA	10,16	9,59	10,52	10,79	10,77	10,2

Tab. 31 - TASSO GREZZO DI MORTALITA'						
Comune di residenza	***2002***	***2003***	***2004***	***2005***	***2006***	***2007***
BAZZANO	15,78	12,35	9,78	11,85	11,80	10,89
CASTELLO DI SERRAVALLE	9,36	9,82	8,81	11,76	7,58	8,3
CRESPELLANO	12,59	11,04	8,97	11,14	9,13	9,8
MONTE SAN PIETRO	7,32	9,48	6,74	7,60	8,84	9,25
MONTEVEGLIO	10,99	12,03	9,70	15,25	10,02	9,8
SAVIGNO	18,12	21,14	7,24	12,57	14,70	11,25
VALLE DEL SAMOGGIA	11,43	11,51	8,42	10,95	9,82	9,75

Tab. 32 - TASSO DI IMMIGRAZIONE						
Comune di residenza	***2002***	***2003***	***2004***	***2005***	***2006***	***2007***
BAZZANO	50,77	52,78	56,61	54,13	56,01	68,46
CASTELLO DI SERRAVALLE	65,25	74,23	83,42	61,72	69,5	85,63
CRESPELLANO	67,60	77,43	53,02	67,87	57,48	81,00
MONTE SAN PIETRO	52,40	54,25	50,27	49,56	50,08	50,21
MONTEVEGLIO	62,64	61,45	62,62	71,30	72,25	71,69
SAVIGNO	59,87	80,27	88,02	76,17	60,38	86,04
VALLE DEL SAMOGGIA	58,81	64,28	60,07	60,62	58,70	69,93

Tab. 33 - TASSO DI EMIGRAZIONE						
Comune di residenza	***2002***	***2003***	***2004***	***2005***	***2006***	***2007***
BAZZANO	37,59	30,16	43,05	45,55	53,06	46,05
CASTELLO DI SERRAVALLE	40,38	48,61	47,97	53,13	59,98	62,04
CRESPELLANO	29,58	37,38	38,26	48,61	45,12	41,00
MONTE SAN PIETRO	35,16	43,44	40,16	45,48	46,68	44,53
MONTEVEGLIO	30,99	44,47	38,58	44,51	42,83	52,93
SAVIGNO	51,20	50,51	47,25	52,14	59,65	58,81
VALLE DEL SAMOGGIA	35,54	41,01	41,43	47,45	49,37	48,15

Indice di vecchiaia: esprime il numero di ultrasessantacinquenni ogni 100 abitanti sotto i 15 anni. E' un indicatore significativo del rapporto tra classi anziane e nuove generazioni, spesso utilizzato anche per valutare sinteticamente il grado di invecchiamento della popolazione. Valori superiori a 100 indicano una maggiore presenza di soggetti anziani rispetto ai molto giovani.

Indice di dipendenza: esprime il numero di abitanti oltre i 65 anni e minori di 15 (la popolazione prevalentemente non attiva) ogni 100 abitanti con età fra 15 e 64 anni. E' un indicatore tradizionale del rapporto tra la popolazione non attiva e quella in età attiva; a indici di dipendenza elevati, corrispondono contesti all'interno dei quali la popolazione non attiva domina su quella attiva con conseguente ricaduta in termini di occupazione, ridistribuzione del reddito e consumi.

Indice di dipendenza giovanile: rappresenta il numero di individui non autonomi per ragioni demografiche (età <=14) ogni 100 individui potenzialmente indipendenti (età 15-64). Questo indice permette di valutare quanti giovani ci sono ogni 100 adulti: più il valore è alto, più la popolazione giovane dipende da quella adulta.

Indice di dipendenza degli anziani: rappresenta il numero di individui non autonomi per ragioni demografiche (età >=65) ogni 100 individui potenzialmente indipendenti (età 15-64).

Rapporto di mascolinità: esprime il numero dei maschi ogni 100 femmine.

Tasso di natalità: misura la frequenza delle nascite in una popolazione, generalmente nel corso di un anno di calendario. E' un dato che permette di valutare l'evoluzione di una popolazione se osservato nel suo sviluppo diacronico.

Tasso di mortalità: permette di evidenziare l'intensità con cui la morte colpisce una popolazione considerata. Indica il numero di decessi avvenuto nella popolazione analizzata durante l'anno (t), rapportato all'ammontare medio della popolazione stessa.

Tasso di fecondità totale: indica il numero medio di figli che ciascuna donna, appartenente a una determinata popolazione, genera durante la sua vita feconda. Questo parametro permette di osservare i comportamenti riproduttivi di una popolazione in un determinato anno e fornisce importanti elementi per la determinazione dei meccanismi di ricambio generazionale.

Tasso generico di fecondità: è il rapporto tra numero dei nati e consistenza delle donne in età feconda (rappresentate convenzionalmente dalla popolazione femminile compresa fra i 15 ed i 49 anni). Rappresenta il numero dei nati ogni 1000 donne di età 15-49.

POPOLAZIONE RESIDENTE – 30 SETTEMBRE 2008

Tab. 34 - Popolazione residente nei Comuni della Valle del Samoggia al 30/09/2008

	MASCHI	***FEMMINE***	***TOTALE***
BAZZANO	3.296	3.451	6.747
CASTELLO DI SERRAVALLE	2.430	2.357	4.787
CRESPELLANO	4.735	4.726	9.461
MONTE SAN PIETRO	5.438	5.563	11.001
MONTEVEGLIO	2.616	2.629	5.245
SAVIGNO	1.445	1.416	2.861
VALLE DEL SAMOGGIA	***19.960***	***20.142***	***40.102***

Fonte: anagrafe Comunale

Tab. 35 - Popolazione residente nei Comuni della Valle del Samoggia al 31/12/2007

	MASCHI	***FEMMINE***	***TOTALE***
BAZZANO	3.213	3.372	6.585
CASTELLO DI SERRAVALLE	2.345	2.293	4.638
CRESPELLANO	4.589	4.589	9.178
MONTE SAN PIETRO	5.422	5.524	10.946
MONTEVEGLIO	2.581	2.592	5.173
SAVIGNO	1.412	1.381	2.793
TOTALE	***19.562***	***19.751***	***39.313***

Fonte: anagrafe Comunale

Tab. 36 – Variazione percentuale (dic 2007/sett 2008) della popolazione residente nei Comuni della Valle del Samoggia			
	MASCHI	***FEMMINE***	***TOTALE***
BAZZANO	2,58	2,34	2,46
CASTELLO DI SERRAVALLE	3,62	2,79	3,21
CRESPELLANO	3,18	2,99	3,08
MONTE SAN PIETRO	0,30	0,71	0,50
MONTEVEGLIO	1,36	1,43	1,39
SAVIGNO	2,34	2,53	2,43
TOTALE	***2,03***	***1,98***	***2,01***

Tab. 37 – Variazione assoluta della popolazione residente nei Comuni della Valle del Samoggia dal 31/12/2007 al 30/09/2008			
	MASCHI	***FEMMINE***	***TOTALE***
BAZZANO	83	79	162
CASTELLO DI SERRAVALLE	85	64	149
CRESPELLANO	146	137	283
MONTE SAN PIETRO	16	39	55
MONTEVEGLIO	35	37	72
SAVIGNO	33	35	68
TOTALE	***398***	***391***	***789***

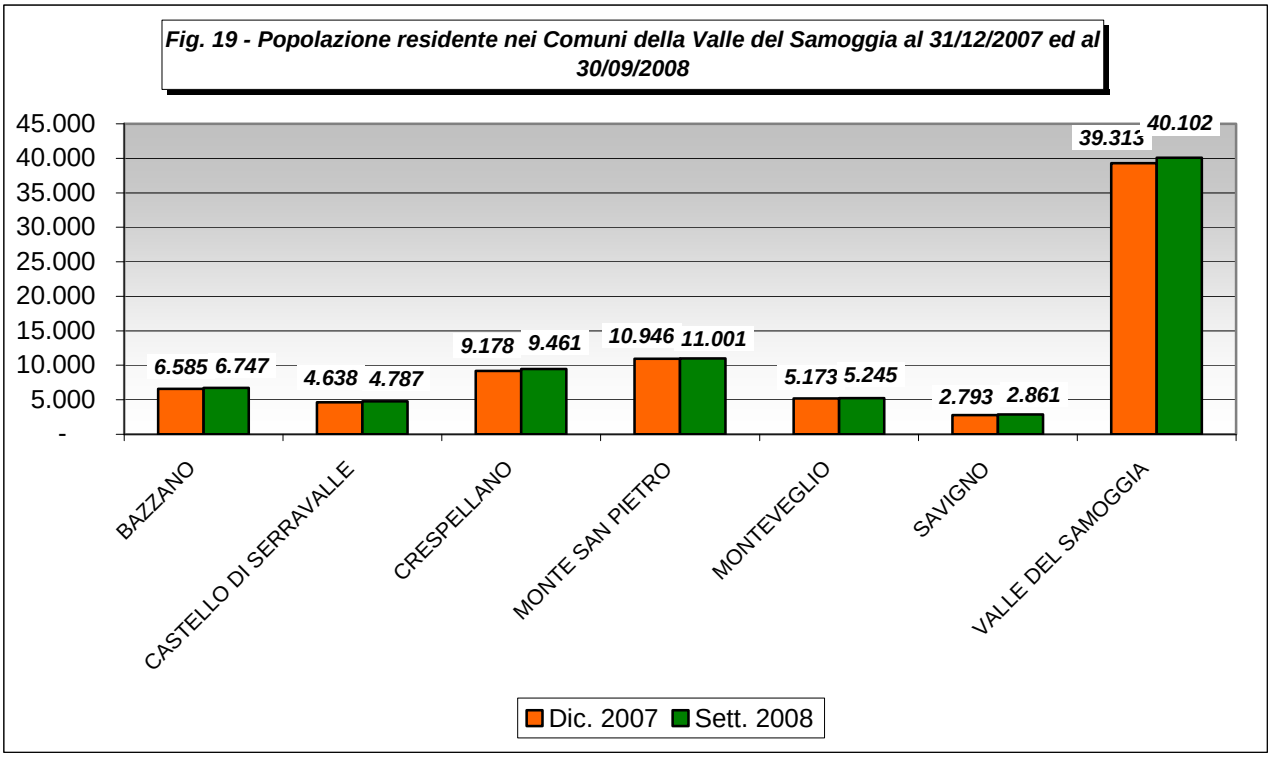

DATI DI BILANCIO – ANNO 2007

Consuntivo 2007 – Comune di Castello di Serravalle

Uscite di bilancio	***2006***	***2007***
Spese correnti	2.625.807,56	3.832.027,55
Spese in conto capitale	2.028.340,50	1.223.962,73
Rimborso prestiti	222.764,82	216.191,90
Servizi per conto terzi	452.462,08	376.790,19
Totale	***5.329.374,96***	***5.648.972,37***

Entrate di bilancio	***2006***	***2007***
Entrate tributarie	2.266.508,97	1.903.530,58
Contributi dello Stato e Regione	239.144,95	931.862,48
Entrate extratributarie	929.571,28	960.612,02
Trasferimenti di capitale	1.472.106,77	857.481,15
Accensioni prestiti	805.763,31	643.773,40
Servizi per conto terzi	452.462,08	376.790,19
Totale	***6.165.557,36***	***5.674.049,82***

Costo medio per abitante	***2006***	***2007***
Viabilità ed illuminazione pubblica	37,67	33,93
Scuola materna	1,36	1,18
Scuola elementare	7,3	6,86
Scuola media inferiore	0,24	0,3
Trasporto scolastico	27,99	22,87
Ufficio tecnico	31,48	39,12

Fonte. Ufficio ragioneria Comunale

Fig. 20 - Uscite di bilancio del Comune di Castello di Serravalle. Anno 2007

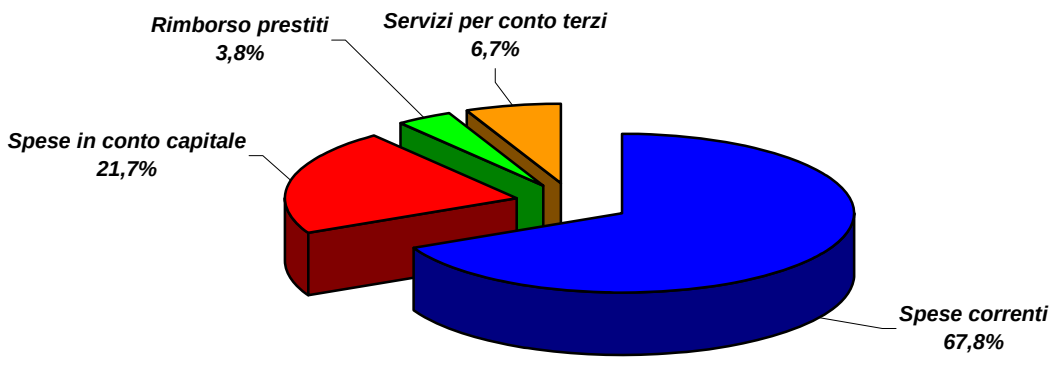

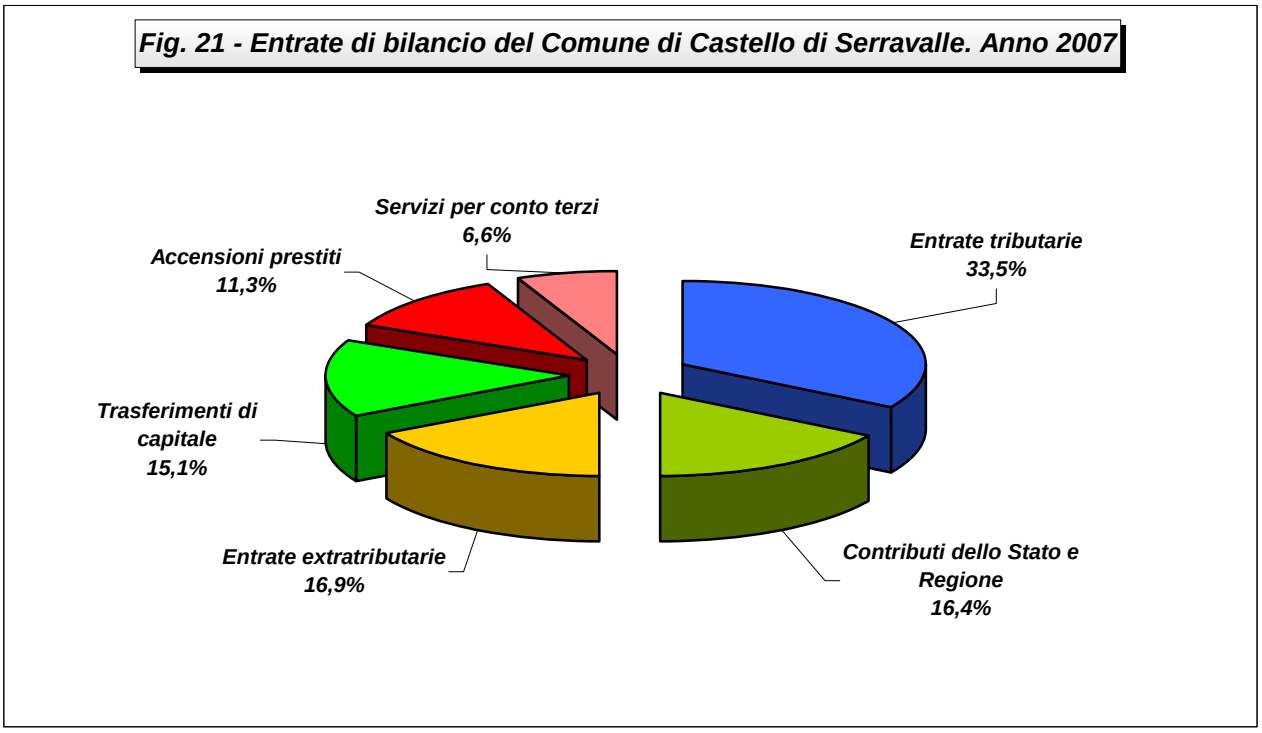

Consuntivo 2007 – Comune di Crespellano

Uscite di bilancio	***2006***	***2007***
Spese correnti	7.621.156,59	7.815.427,71
Spese in conto capitale	1.356.000,00	992.133,27
Rimborso prestiti	349.050,66	1.324.844,25
Servizi per conto terzi	1.306.902,24	1.169.654,12
Totale	***10.633.109,49***	***11.302.059,35***

Entrate di bilancio	***2006***	***2007***
Entrate tributarie	5.430.443,82	5.857.767,29
Entrate da trasferimenti	285.450,92	1.102.566,81
Entrate extratributarie	1.424.311,30	1.238.553,90
Trasferimenti di capitale	1.970.396,36	1.619.233,53
Servizi per conto terzi	1.306.902,24	1.169.654,12
Totale	***10.417.504,64***	***10.987.775,65***

Fonte. Ufficio ragioneria Comunale

Fig. 22 - Uscite di bilancio del Comune di Crespellano. Anno 2007

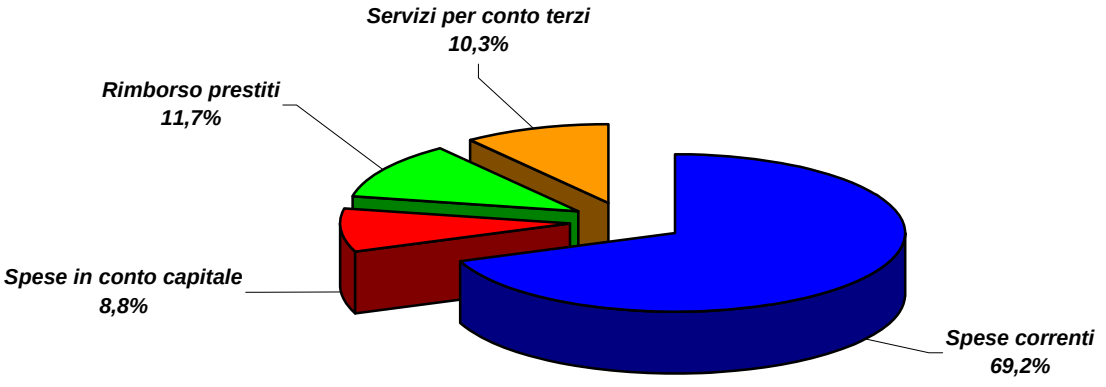

Fig. 23 - Entrate di bilancio del Comune di Crespellano. Anno 2007

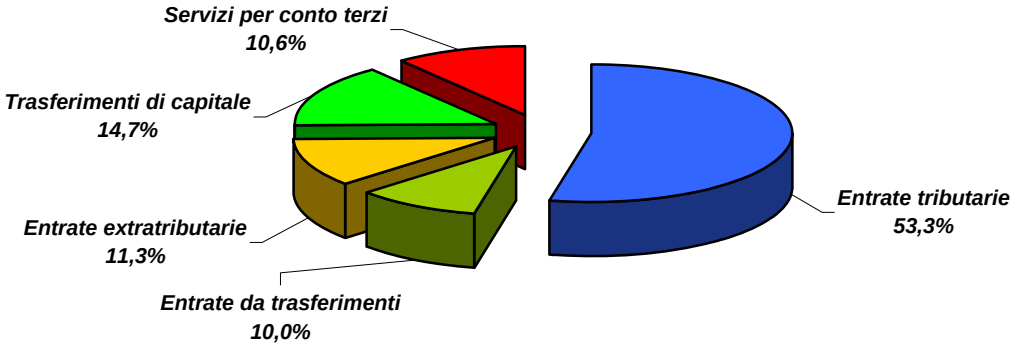

Consuntivo 2007 – Comune di Monteveglio

Uscite di bilancio	***2006***	***2007***
Spese correnti	4.895.249,70	5.224.853,14
Spese in conto capitale	1.635.970,09	586.281,76
Rimborso prestiti	288.919,72	301.788,29
Servizi per conto terzi	426.947,78	417.581,39
Totale	***7.247.087,29***	***6.530.504,58***

Entrate di bilancio	***2006***	***2007***
Entrate tributarie	3.026.839,55	3.133.134,70
Contributi dello Stato e Regione	308.282,78	613.953,65
Entrate extratributarie	1.276.558,64	1.524.953,25
Trasferimenti di capitale	1.678.028,27	623.779,87
Servizi per conto terzi	426.947,78	417.581,39
Totale	***6.716.657,02***	***6.313.402,86***

Costo medio per abitante	***2006***	***2007***
Viabilità ed illuminazione pubblica	41,23	88,34
Scuola materna *	6,76	98,47 **
Scuola elementare *	13,37	
Scuola media inferiore	1,95	2,80***
Trasporto scolastico	12,54	12,06
Ufficio tecnico	39,98	37,33

* I costi della scuola materna ed elementare non comprendono i costi della refezione
** Costo totale della scuola elementare e materna
*** Partecipazione alle sole spese di refezione
Fonte. Ufficio ragioneria Comunale

Fig. 24 - Uscite di bilancio del Comune di Monteveglio Anno 2007

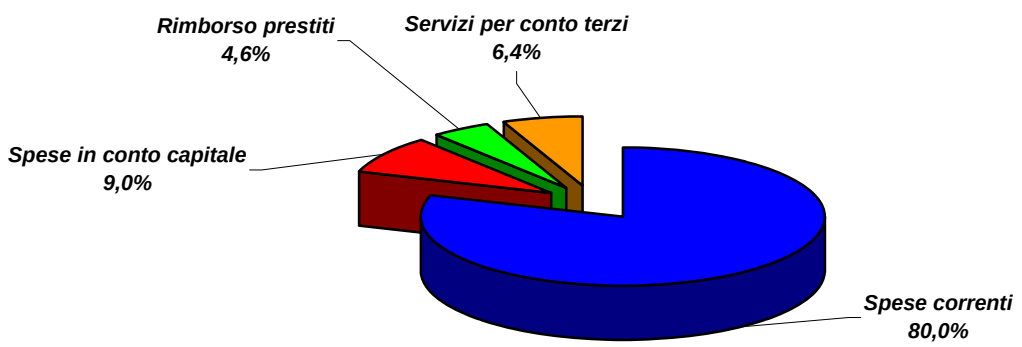

Fig. 25 - Entrate di bilancio del Comune di Monteveglio. Anno 2007

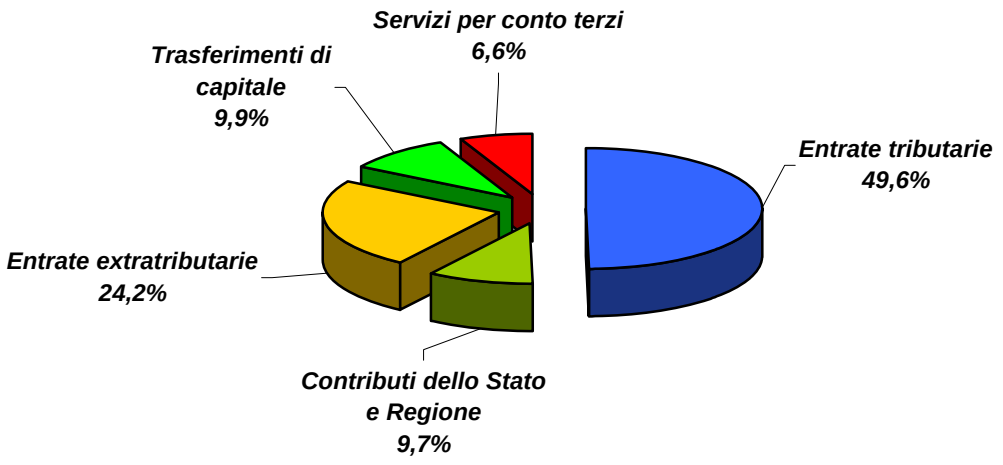

Consuntivo 2007 – Comune di Savigno

Uscite di bilancio	***2006***	***2007***
Spese correnti	2.528.706,00	2.589.231,28
Spese in conto capitale	948.591,07	1.538.202,46
Rimborso prestiti	206.864,09	1.954.409,53
Servizi per conto terzi	400.098,15	379.513,33
Totale	***4.084.259,31***	***6.461.356,60***

Entrate di bilancio	***2006***	***2007***
Entrate tributarie	1.967.928,08	1.583.496,04
Contributi dello Stato e Regione	242.165,98	540.650,54
Entrate extratributarie	556.675,90	487.282,76
Trasferimenti di capitale	610.143,84	1.193.885,51
Accensioni prestiti	320.000,00	2.487.111,47
Servizi per conto terzi	400.098,15	379.513,33
Totale	***4.097.011,95***	***6.671.939,65***

Costo medio per abitante	***2006***	***2007***
Viabilità ed illuminazione pubblica	103,94	111,46
Scuola materna	2,75	2,6
Scuola elementare e media	15,53	16,96
Trasporto scolastico	35,62	36,5
Ufficio tecnico	70,24	71,61

Fonte. Ufficio ragioneria Comunale

Fig. 26 - Uscite di bilancio del Comune di Savigno. Anno 2007

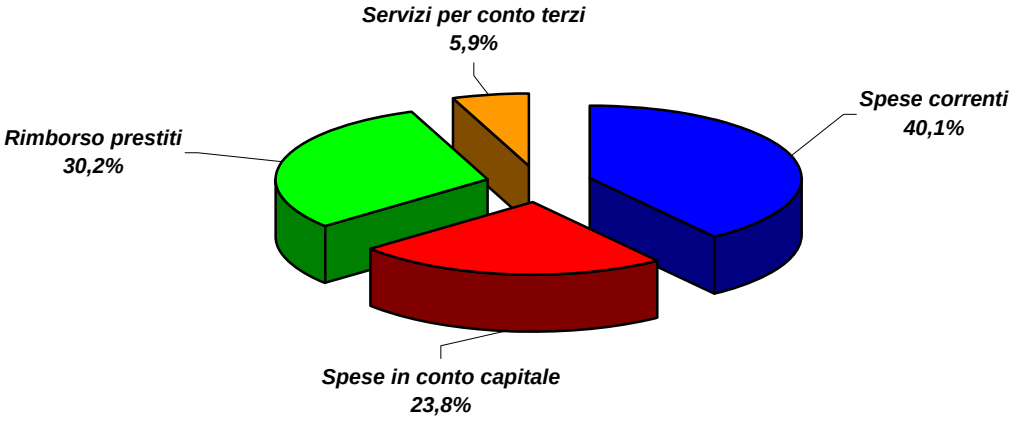

Fig. 27 - Entrate di bilancio del Comune di Savigno. Anno 2007

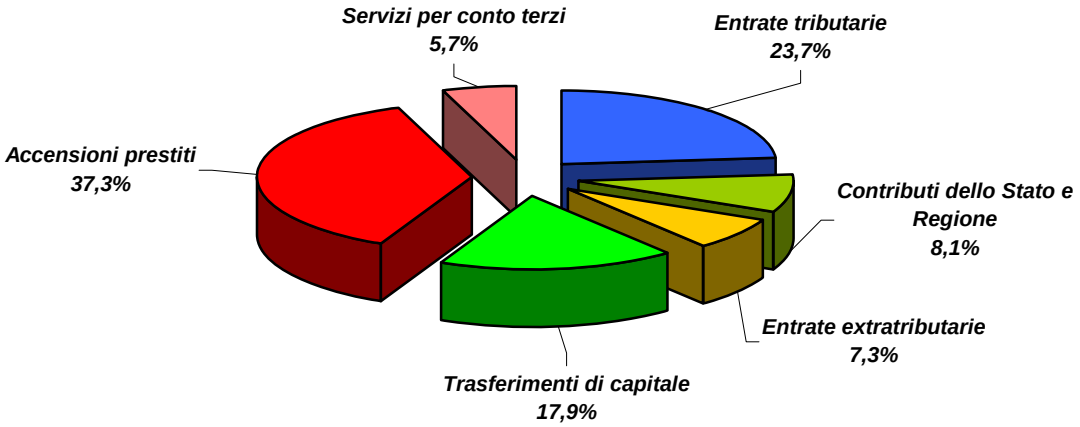

LE IMPRESE NELLA VALLE DEL SAMOGGIA

Il sistema imprenditoriale della Valle del Samoggia rileva nel corso del 2007 un saldo positivo tra le imprese iscritte e quelle cessate nel Registro delle Imprese tenuto dalla Camera di Commercio. I dati ottenuti evidenziano infatti 328 iscrizioni, a fronte di 303 cessazioni, con un saldo positivo pari a 25 unità (tab. 38).

Il numero delle unità locali registrate nel 2007 è pari a 4.774, pari al 4,4% sul totale provinciale (106.853 unità). Il maggior numero delle Unità Locali si concentra nel settore del Commercio all'ingrosso e al dettaglio con poco più di 1.000 UL (21,3% sul totale UL), seguito dal settore agricoltura con 980 UL (20,5%), attività manifatturiere con 830 UL (17,4%) e il settore delle Costruzioni con 795 UL (16,6%) (tab. 45).

Per quanto riguarda la forma giuridica si ha una netta prevalenza di imprese individuali (2.723 sedi), seguite dalle società di persone (780 sedi) e le società di capitali (570 sedi) tab. 46.

Tab. 38 - Consistenza al 31/12/2007 e Nati-Mortalità nell'anno 2007 delle sedi di imprese nella Valle del Samoggia e nella Provincia di Bologna

COMUNI	***Consistenza al 31/12/2007***		***Nati-Mortalità nell'anno 2007***		
	REGISTRATE	***ATTIVE***	***ISCRITTE***	***CESSATE***	***SALDO***
Bazzano	701	643	65	61	4
Castello di Serravalle	564	541	39	29	10
Crespellano	1.079	998	79	79	0
Monte San Pietro	1.022	954	75	76	-1
Monteveglio	638	587	45	37	8
Savigno	411	399	25	21	4
VALLE DEL SAMOGGIA	***4.415***	***4.122***	***328***	***303***	***25***
PROVINCIA DI BOLOGNA	***97.978***	***88.049***	***7.134***	***7.479***	***-345***

Fonte: Infocamere - registro Imprese

Tab. 39 - Unità locali attive per attività economica. Anni 2000-2007

Anno / ***Settori e divisioni di attività economica***	***2000***	***2001***	***2002***	***2003***	***2004***	***2005***	***2006***	***2007***	***Var % 2000/2007***
Agricoltura, caccia e silvicoltura	92	86	84	79	74	71	67	71	-22,8
Estrazione di minerali	1	0	0	0	0	0	0	0	-100,0
Attività manifatturiere	136	142	142	156	152	147	144	138	1,5
Prod. e distrib. energ.elettr., gas e acqua	1	1	1	1	1	1	1	1	0,0
Costruzioni	96	99	98	106	111	114	128	136	41,7
Comm.ingr.e dett.; rip.beni pers.e per la casa	203	200	210	226	217	228	225	227	11,8
Alberghi e ristoranti	22	25	25	26	23	25	28	28	27,3
Trasporti, magazzinaggio e comunicazioni	29	31	31	36	39	36	40	38	31,0
Intermediazione monetaria e finanziaria	22	26	26	20	20	20	21	22	0,0
Attività immob., noleggio, informatica, ricerca	58	72	81	85	100	105	105	103	77,6
Istruzione	4	3	3	3	4	5	5	5	25,0
Sanità e altri servizi sociali	4	4	4	4	4	4	4	4	0,0
Altri servizi pubblici, sociali e personali	31	30	30	32	36	36	37	33	6,5
Imprese non classificate	5	4	5	5	1	1	1	1	-80,0
TOTALE COMUNE DI BAZZANO	***704***	***723***	***740***	***779***	***782***	***793***	***806***	***807***	***14,6***

Fonte: Infocamere - registro Imprese

Tab. 40 - Unità locali attive per attività economica. Anni 2000-2007									
Anno / Settori e divisioni di attività economica	2000	2001	2002	2003	2004	2005	2006	2007	Var % 2000/2007
Agricoltura, caccia e silvicoltura	198	188	179	172	169	172	164	177	-10,6
Estrazione di minerali	1	1	1	1	1	1	1	1	0,0
Attività manifatturiere	65	64	67	68	71	70	73	75	15,4
Costruzioni	80	87	97	108	118	120	126	129	61,3
Comm.ingr.e dett.; rip.beni pers.e per la casa	71	80	77	76	79	83	87	86	21,1
Alberghi e ristoranti	17	17	16	16	17	16	17	18	5,9
Trasporti, magazzinaggio e comunicazioni	31	31	34	33	35	38	39	36	16,1
Intermediazione monetaria e finanziaria	10	9	10	8	7	9	10	11	10,0
Attività immob., noleggio, informatica, ricerca	22	24	29	31	42	41	37	36	63,6
Istruzione	2	2	1	1	1	1	1	2	0,0
Sanità e altri servizi sociali	2	2	2	2	2	3	3	2	0,0
Altri servizi pubblici, sociali e personali	11	10	10	10	10	9	10	10	-9,1
Imprese non classificate	2	2	2	2	2	2	2	2	0,0
TOT. COMUNE CASTELLO DI SERRAVALLE	512	517	525	528	554	565	570	585	14,3

Fonte: Infocamere - registro Imprese

Tab. 41 - Unità locali attive per attività economica. Anni 2000-2007									
Anno / Settori e divisioni di attività economica	2000	2001	2002	2003	2004	2005	2006	2007	Var % 2000/2007
Agricoltura, caccia e silvicoltura	267	265	253	247	249	249	246	245	-8,2
Estrazione di minerali	1	1	0	0	0	0	0	0	-100,0
Attività manifatturiere	255	250	252	244	241	244	246	247	-3,1
Costruzioni	100	102	115	124	141	156	153	170	70,0
Comm.ingr.e dett.; rip.beni pers.e per la casa	227	232	227	232	236	243	250	251	10,6
Alberghi e ristoranti	32	32	35	35	35	33	32	33	3,1
Trasporti, magazzinaggio e comunicazioni	88	88	90	89	83	81	86	76	-13,6
Intermediazione monetaria e finanziaria	18	19	16	17	18	18	18	19	5,6
Attività immob., noleggio, informatica, ricerca	82	101	100	104	122	116	124	134	63,4
Istruzione	1	1	1	1	1	1	1	1	0,0
Sanità e altri servizi sociali	2	2	2	2	3	3	3	3	50,0
Altri servizi pubblici, sociali e personali	26	22	22	25	25	29	27	29	11,5
Imprese non classificate	18	13	11	10	9	8	7	11	-38,9
TOTALE COMUNE DI CRESPELLANO	1.117	1.128	1.124	1.130	1.163	1.181	1.193	1.219	9,1

Fonte: Infocamere - registro Imprese

Tab. 42 - Unità locali attive per attività economica. Anni 2000-2007									
Anno / Settori e divisioni di attività economica	2000	2001	2002	2003	2004	2005	2006	2007	Var % 2000/2007
Agricoltura, caccia e silvicoltura	173	171	162	163	159	159	158	163	-5,8
Estrazione di minerali	3	3	3	3	3	3	3	3	0,0
Attività manifatturiere	169	175	172	164	156	154	145	147	-13,0
Prod. e distrib. energ.elettr., gas e acqua	1	1	1	1	1	2	2	2	100,0
Costruzioni	152	171	180	184	184	177	187	194	27,6
Comm.ingr.e dett.; rip.beni pers.e per la casa	260	263	259	259	255	263	255	263	1,2
Alberghi e ristoranti	32	35	36	38	37	39	37	38	18,8
Trasporti, magazzinaggio e comunicazioni	69	70	68	64	72	72	71	71	2,9
Intermediazione monetaria e finanziaria	24	26	25	24	22	21	20	19	-20,8
Attività immob., noleggio, informatica, ricerca	83	93	95	105	122	115	120	117	41,0
Istruzione	1	1	1	1	1	1	1	1	0,0
Sanità e altri servizi sociali	5	3	3	1	3	2	3	3	-40,0
Altri servizi pubblici, sociali e personali	23	24	24	28	31	28	26	26	13,0
Imprese non classificate	5	2	1	1	2	1	1	2	-60,0
TOTALE COMUNE DI MONTE SAN PIETRO	**1.000**	**1.038**	**1.030**	**1.036**	**1.048**	**1.037**	**1.029**	**1.049**	**4,9**

Fonte: Infocamere - registro Imprese

Tab. 43 - Unità locali attive per attività economica. Anni 2000-2007									
Anno / Settori e divisioni di attività economica	2000	2001	2002	2003	2004	2005	2006	2007	Var % 2000/2007
Agricoltura, caccia e silvicoltura	158	156	151	143	142	142	134	139	-12,0
Estrazione di minerali	3	3	3	2	2	2	2	2	-33,3
Attività manifatturiere	179	181	175	181	185	184	186	186	3,9
Costruzioni	66	67	75	82	87	94	97	102	54,5
Comm.ingr.e dett.; rip.beni pers.e per la casa	105	107	111	111	120	115	116	121	15,2
Alberghi e ristoranti	18	18	18	18	20	21	23	24	33,3
Trasporti, magazzinaggio e comunicazioni	35	33	30	35	30	28	32	36	2,9
Intermediazione monetaria e finanziaria	6	9	8	8	9	8	8	7	16,7
Attività immob., noleggio, informatica, ricerca	43	42	46	50	52	55	60	57	32,6
Sanità e altri servizi sociali	0	0	0	0	0	1	1	1	
Altri servizi pubblici, sociali e personali	11	13	12	11	9	9	10	10	-9,1
Imprese non classificate	3	1	2	1	2	1	1	1	-66,7
TOTALE COMUNE DI MONTEVEGLIO	**627**	**630**	**631**	**642**	**658**	**660**	**670**	**686**	**9,4**

Fonte: Infocamere - registro Imprese

Tab. 44 - Unità locali attive per attività economica. Anni 2000-2007									
Anno / Settori e divisioni di attività economica	2000	2001	2002	2003	2004	2005	2006	2007	Var % 2000/2007
Agricoltura, caccia e silvicoltura	236	229	220	211	204	196	183	185	-21,6
Attività manifatturiere	30	35	32	35	33	34	39	37	23,3
Costruzioni	39	45	47	47	56	60	62	64	64,1
Comm.ingr.e dett.; rip.beni pers.e per la casa	66	64	68	73	73	71	70	69	4,5
Alberghi e ristoranti	14	15	16	15	16	14	13	13	-7,1
Trasporti, magazzinaggio e comunicazioni	26	24	26	25	25	27	26	25	-3,8
Intermediazione monetaria e finanziaria	6	6	7	7	7	7	7	8	33,3
Attività immob., noleggio, informatica, ricerca	13	13	13	13	13	15	14	15	15,4
Istruzione	0	1	1	1	1	1	1	1	
Sanità e altri servizi sociali	0	0	0	0	1	2	2	2	
Altri servizi pubblici, sociali e personali	8	7	6	7	8	7	7	7	-12,5
Imprese non classificate	2	2	1	2	2	2	3	2	0,0
TOTALE COMUNE DI SAVIGNO	**440**	**441**	**437**	**436**	**439**	**436**	**427**	**428**	**-2,7**

Fonte: Infocamere - registro Imprese

Tab. 45 - Unità locali attive per attività economica - Valle del Samoggia - Anni 2000-2007									
Settori e divisioni di attività economica	Anno								Var % 2000/2007
	2000	2001	2002	2003	2004	2005	2006	2007	
Agricoltura, caccia e silvicoltura	1.124	1.095	1.049	1.015	997	989	952	980	-12,8
Estrazione di minerali	9	8	7	6	6	6	6	6	-33,3
Attività manifatturiere	834	847	840	848	838	833	833	830	-0,5
Prod. e distrib. energ.elettr., gas e acqua	2	2	2	2	2	3	3	3	50,0
Costruzioni	533	571	612	651	697	721	753	795	49,2
Comm.ingr.e dett.; rip.beni pers.e per la casa	932	946	952	977	980	1.003	1.003	1.017	9,1
Alberghi e ristoranti	135	142	146	148	148	148	150	154	14,1
Trasporti, magazzinaggio e comunicazioni	278	277	279	282	284	282	294	282	1,4
Intermediazione monetaria e finanziaria	86	95	92	84	83	83	84	86	0,0
Attività immob., noleggio, informatica, ricerca	301	345	364	388	451	447	460	462	53,5
Istruzione	8	8	7	7	8	9	9	10	25,0
Sanità e altri servizi sociali	13	11	11	9	13	15	16	15	15,4
Altri servizi pubblici, sociali e personali	110	106	104	113	119	118	117	115	4,5
Imprese non classificate	35	24	22	21	18	15	15	19	-45,7
TOTALE VALLE DEL SAMOGGIA	**4.400**	**4.477**	**4.487**	**4.551**	**4.644**	**4.672**	**4.695**	**4.774**	**8,5**

Fonte: Infocamere - registro Imprese

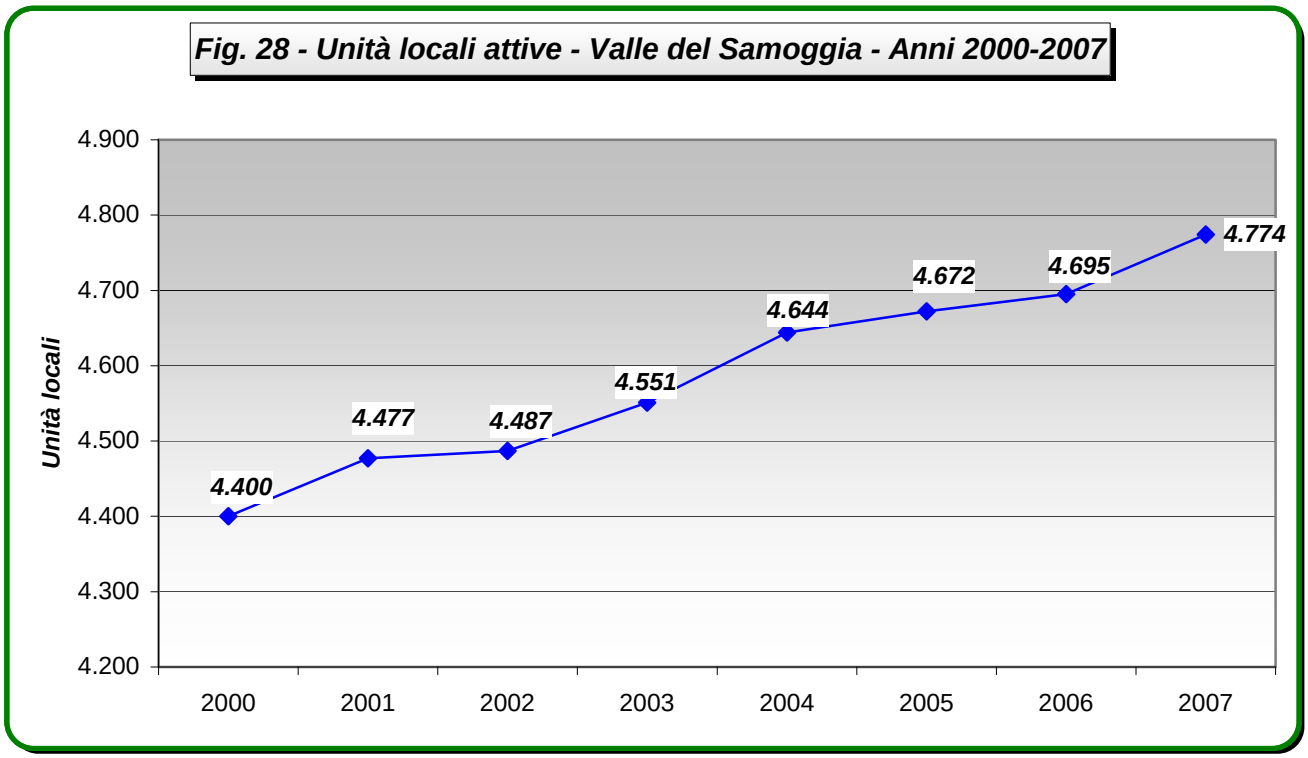

Nel 2007 le imprese artigiane attive nella Valle del Samoggia pari a 1.518 (5,1% sul totale provinciale) hanno registrato un saldo negativo pari a -7 unità dovuto a 120 iscrizioni a fronte di 127 cessazioni. Il confronto con il 2006 mostra una leggera flessione pari al –0.1% (tab. 47)

Le imprese cooperative pari a 36 (3,3% sul totale provinciale) non hanno subito nessuna variazione rispetto al 2006 (tab. 48).

Le imprese femminili attive nel 2007 erano 847 (4,7% sul totale provinciale) con un saldo tra iscritte e cancellate pari a 26 ed un incremento rispetto al 2006 pari al 3,2%, da 821 nel 2006 a 847 nel 2007 (tab. 49).

Tab. 46 - Imprese attive per Comune, area territoriale e classe di forma giuridica. Anno 2007

Area territoriale e comune	***CLASSE DI FORMA GIURIDICA***					
	SOCIETÀ DI CAPITALI	***SOCIETÀ DI PERSONE***	***IMPRESE INDIVIDUALI***	***COOPERATIVE***	***ALTRE FORME***	***TOTALE***
Bazzano	113	157	352	17	4	***643***
Castello di Serravalle	32	93	413	3	0	***541***
Crespellano	203	181	604	8	2	***998***
Monte San Pietro	103	178	664	4	5	***954***
Monteveglio	107	129	349	1	1	***587***
Savigno	12	42	341	3	1	***399***
Valle del Samoggia	***570***	***780***	***2.723***	***36***	***13***	***4.122***
PROVINCIA DI BOLOGNA	***18.009***	***18.017***	***50.318***	***1.072***	***633***	***88.049***

Fonte: Infocamere - registro Imprese

Tab. 47 - Consistenza al 31/12/2007 e Nati-Mortalità nell'anno 2007 delle sedi di imprese artigiane nella Valle del Samoggia e nella Provincia di Bologna					
Comune	Consistenza al 31/12/2007		Nati-Mortalità nell'anno 2007		
	REGISTRATE	ATTIVE	ISCRITTE	CESSATE	SALDO
Bazzano	235	235	29	29	0
Castello di Serravalle	221	220	13	13	0
Crespellano	334	332	25	32	-7
Monte San Pietro	369	369	26	24	2
Monteveglio	230	230	15	20	-5
Savigno	132	132	12	9	3
VALLE DEL SAMOGGIA	1.521	1.518	120	127	-7
PROVINCIA DI BOLOGNA	29.538	29.501	2.667	2.650	17

Fonte: Infocamere - registro Imprese

Tab. 48 - Consistenza al 31/12/2007 e Nati-Mortalità nell'anno 2007 delle sedi di cooperative nella Valle del Samoggia e nella Provincia di Bologna					
Comune	Consistenza al 31/12/2007		Nati-Mortalità nell'anno 2007		
	REGISTRATE	ATTIVE	ISCRITTE	CESSATE	SALDO
Bazzano	21	17	0	1	-1
Castello di Serravalle	6	3	0	0	0
Crespellano	9	8	1	1	0
Monte San Pietro	5	4	0	0	0
Monteveglio	2	1	1	0	1
Savigno	4	3	0	0	0
VALLE DEL SAMOGGIA	47	36	2	2	0
PROVINCIA DI BOLOGNA	1.525	1.072	117	57	60

Fonte: Infocamere - registro Imprese

Tab. 49 - Consistenza al 31/12/2007 e Nati-Mortalità nell'anno 2007 delle imprese femminili nella Valle del Samoggia e nella Provincia di Bologna					
Comune	Consistenza al 31/12/2007		Nati-Mortalità nell'anno 2007		
	REGISTRATE	ATTIVE	ISCRITTE	CESSATE	SALDO
Bazzano	140	134	17	20	-3
Castello di Serravalle	114	110	13	5	8
Crespellano	196	184	22	14	8
Monte San Pietro	205	187	20	14	6
Monteveglio	130	121	12	5	7
Savigno	113	111	6	6	0
VALLE DEL SAMOGGIA	898	847	90	64	26
PROVINCIA DI BOLOGNA	19.882	18.119	1.710	1.637	73

Fonte: Infocamere - registro Imprese

IMPRESE AL PRIMO SEMESTRE 2008

Tab. 50 - Consistenza e nati-mortalità delle imprese per comune ed area territoriale (1° semestre 2008)

Area territoriale e comune	Consistenza 30/6/08		Nati-mortalità 1° sem 2008		
	REGISTRATE	ATTIVE	ISCRITTE	CESSATE	SALDO
Bazzano	719	666	43	27	16
Castello di Serravalle	575	552	22	19	3
Crespellano	1.082	1.005	33	31	2
Monte San Pietro	1.035	963	46	31	15
Monteveglio	643	597	29	27	2
Savigno	412	400	18	16	2
Valle del Samoggia	***4.466***	***4.183***	***191***	***151***	***40***
TOTALE PROVINCIA DI BOLOGNA	***98.271***	***88.405***	***4.108***	***3.839***	***269***

Fonte: Infocamere, Registro Imprese

Tab. 51 - Imprese attive per Comune, area territoriale ed attività economica

Settori di attività economica / Area territoriale e comune	Agricoltura, caccia e silvicoltura	Pesca, piscicoltura e servizi connessi	Estrazione di minerali	Attività manifatturiere	Produzione e distribuzione di energia elettrica, gas ed	Costruzioni	Commercio all'ingrosso e al dettaglio; riparazione di autoveicoli, motocicli e di beni personali e per la casa	Alberghi e ristoranti
Bazzano	66	0	0	104	0	112	190	24
Castello di Serravalle	176	0	0	60	0	135	83	15
Crespellano	241	0	0	181	0	155	200	22
Monte San Pietro	165	0	0	115	0	188	247	35
Monteveglio	128	0	2	149	0	91	106	17
Savigno	186	0	0	30	0	63	61	13
Valle del Samoggia	***962***	***0***	***2***	***639***	***0***	***744***	***887***	***126***
PROVINCIA DI BOLOGNA	***11.159***	***19***	***25***	***11.551***	***39***	***13.120***	***21.801***	***4.181***

Fonte: Infocamere, Registro Imprese

Settori di attività economica / Area territoriale e comune	Trasporti, magazzinaggio e comunicazioni	Attività finanziarie	Attività immobiliari; noleggio, informatica; ricerca; altre attività professionali ed imprenditoriali	istruzione	Sanità ed assistenza sociale	Altri servizi pubblici, sociali e personali	Imprese non classificate	TOTALE
Bazzano	35	11	89	4	2	29	0	***666***
Castello di Serravalle	31	6	35	0	2	9	0	***552***
Crespellano	52	12	112	1	2	27	0	***1.005***
Monte San Pietro	65	13	112	0	2	21	0	***963***
Monteveglio	30	3	60	0	1	10	0	***597***
Savigno	23	5	10	1	1	7	0	***400***
Valle del Samoggia	***236***	***50***	***418***	***6***	***10***	***103***	***0***	***4.183***
PROVINCIA DI BOLOGNA	***4.890***	***2.213***	***14.822***	***332***	***398***	***3.714***	***141***	***88.405***

Fonte: Infocamere, Registro Imprese

Tab. 52 - Imprese attive per Comune, area territoriale e classe di forma giuridica

Classe forma giuridica / Area territoriale e comune	SOCIETÀ DI CAPITALI	SOCIETÀ DI PERSONE	IMPRESE INDIVIDUALI	COOPERATIVE	ALTRE FORME	TOTALE
Bazzano	123	151	370	19	3	**666**
Castello di Serravalle	33	97	419	3	0	**552**
Crespellano	208	190	596	8	3	**1.005**
Monte San Pietro	104	178	672	4	5	**963**
Monteveglio	112	133	348	3	1	**597**
Savigno	13	43	340	3	1	**400**
Valle del Samoggia	**593**	**792**	**2.745**	**40**	**13**	**4.183**
PROVINCIA DI BOLOGNA	**18.439**	**17.970**	**50.256**	**1.094**	**646**	**88.405**

Fonte: Infocamere, Registro Imprese

Tab. 53 - Consistenza e nati - mortalità delle imprese artigiane per Comune ed area territoriale

Area territoriale e comune	Consistenza 30/6/08		Nati-mortalità 1° sem 2008		
	REGISTRATE	ATTIVE	ISCRITTE	CESSATE	SALDO
Bazzano	235	235	13	13	0
Castello di Serravalle	229	228	12	11	1
Crespellano	328	326	10	18	-8
Monte San Pietro	362	362	15	19	-4
Monteveglio	238	238	15	9	6
Savigno	131	131	8	8	0
Valle del Samoggia	**1.523**	**1.520**	**73**	**78**	**-5**
PROVINCIA DI BOLOGNA	**29.464**	**29.425**	**1.335**	**1.409**	**-74**

Fonte: Infocamere, Registro Imprese

Tab. 54 - Consistenza e nati – mortalità delle cooperative per Comune ed area territoriale

Area territoriale e comune	Consistenza 30/6/08		Nati-mortalità 1° sem 2008		
	REGISTRATE	ATTIVE	ISCRITTE	CESSATE	SALDO
Bazzano	23	19	2	0	2
Castello di Serravalle	6	3	0	0	0
Crespellano	10	8	1	0	1
Monte San Pietro	4	4	0	1	-1
Monteveglio	4	3	2	0	2
Savigno	5	3	1	0	1
Valle del Samoggia	**52**	**40**	**6**	**1**	**5**
PROVINCIA DI BOLOGNA	**1.582**	**1.094**	**94**	**37**	**57**

Fonte: Infocamere, Registro Imprese

Tab. 55 - Consistenza e nati – mortalità delle imprese femminili per Comune ed area territoriale

Area territoriale e comune	Consistenza 30/6/08		Nati-mortalità 1° sem 2008		
	REGISTRATE	ATTIVE	ISCRITTE	CESSATE	SALDO
Bazzano	147	142	14	7	7
Castello di Serravalle	120	117	7	3	4
Crespellano	190	182	4	11	-7
Monte San Pietro	210	189	11	6	5
Monteveglio	131	123	6	4	2
Savigno	118	117	8	3	5
Valle del Samoggia	***916***	***870***	***50***	***34***	***16***
PROVINCIA DI BOLOGNA	***20.056***	***18.292***	***965***	***868***	***97***

Fonte: Infocamere, Registro Imprese

Tab. 56 - Imprese femminili attive per Comune, area territoriale e classe di forma giuridica

Classe forma giuridica / Area territoriale e comune	SOCIETÀ DI CAPITALI	SOCIETÀ DI PERSONE	IMPRESE INDIVIDUALI	COOPERATIVE	ALTRE FORME	TOTALE
Bazzano	12	31	96	3	0	***142***
Crespellano	23	45	114	0	0	***182***
Castello di Serravalle	5	20	91	1	0	***117***
Monte San Pietro	11	55	122	1	0	***189***
Monteveglio	13	24	85	1	0	***123***
Savigno	3	11	102	1	0	***117***
Valle del Samoggia	***67***	***186***	***610***	***7***	***0***	***870***
PROVINCIA DI BOLOGNA	***2.693***	***4.177***	***11.205***	***175***	***42***	***18.292***

Fonte: Infocamere, Registro Imprese

AREE DI VERDE PUBBLICO

Aree di verde pubblico nei Comuni della Valle del Samoggia ed incidenza sulla superficie totale. Anno 2007				
Comuni	***Numero aree verdi***	***Superficie verde pubblico (mq)***	***Superficie totale Comune (mq)***	***% verde pubblico***
Bazzano	2	2.530	13.970.000	0,018
Crespellano	68	315.387	37.500.000	0,84
Monte San Pietro	51	79.780	74.650.000	0,11
Monteveglio	41	56.593	32.570.000	0,17
Castello di Serravalle	30	41.317	39.220.000	0,11
Savigno	2	4.920	54.830.000	0,009
Totale	***194***	***500.527***	***252.740.000***	***0,20***

Fonte: ufficio ambiente Comunale

GLI INCIDENTI STRADALI NELLA VALLE DEL SAMOGGIA

Nella Valle del Samoggia, nel 2006,sono stati rilevati 123 incidenti che hanno provocato lesioni a 186 persone e la morte di altre 5. Rispetto al 2005 si registra una diminuzione di incidenti pari al 12,7% e dei decessi pari al 16,6% (tab. 57). Negli ultimi dieci anni il numero dei decessi è sempre stato inferiore a 10 unità, mentre la media del numero dei feriti è stato pari a 176,5.
Il costo sociale degli incidenti stradali, quale indicatore della gravità del fenomeno, è dato dalla somma dei morti e feriti rispettivamente moltiplicati per un fattore che tenga conto dei costi derivati dall'incidente, soprattutto in termini di componenti economiche sostenute dalla collettività e comprensive dei costi di ospedalizzazione. Nel 2006, nel territorio della Valle del Samoggia, il costo sociale degli incidenti ammonta a 20.668 euro. Il Comune di Crespellano avendo registrato il maggior numero di incidenti nel 2006, registra anche il costo sociale più alto, poco più di 9.400 euro (tab. 60).
Il costo per abitante è di poco superiore a 500 euro, ed anche in questo caso è il Comune di Crespellano a registrare il costo più alto rispetto agli altri comuni della Valle del Samoggia (tab. 60). I mesi in cui si sono registrati il maggior numero di incidenti, sono luglio, febbraio e maggio (tab. 62 - fig. 32).

Tab. 57 - Incidenti ed indice di incidenza per Comune. Valle del Samoggia, 1997-2006

	Popolazione 2006	1997	1998	1999	2000	2001	2002	2003	2004	2005	2006	Incidenti su 1000 ab.					
												2001	2002	2003	2004	2005	2006
BAZZANO	6.445	6	11	10	7	11	5	7	6	17	23	1,7	0,8	1,1	0,9	2,6	3,6
CASTELLO DI SERRAVALLE	4.518	2	1	6	4	4	5		2	7	4	0,9	1,1		0,4	1,6	0,9
CRESPELLANO	8.821	64	66	66	55	70	86	65	67	81	58	8,0	9,9	7,5	7,7	9,3	6,6
MONTE SAN PIETRO	10.882	7	8	1	9	17	25	23	20	21	23	1,6	2,3	2,1	1,8	1,9	2,1
MONTEVEGLIO	5.066	9	10	5	6	2	8	19	15	10	12	0,4	1,6	3,9	3,1	2,0	2,4
SAVIGNO	2.716	3	3	3	1		1	4	2	5	3	0,0	0,4	1,5	0,7	1,8	1,1
VALLE DEL SAMOGGIA	***38.448***	***91***	***99***	***91***	***82***	***104***	***130***	***118***	***112***	***141***	***123***	***3,0***	***3,6***	***3,2***	***3,0***	***3,7***	***3,2***
PROVINCIA DI BOLOGNA	***954.682***	***4.654***	***5.019***	***5.210***	***5.183***	***5.066***	***5.444***	***5.212***	***5.344***	***5.146***	***5.191***	***5,3***	***5,7***	***5,5***	***5,6***	***5,4***	***5,4***

Fonte: Istat 1997 – 2002. Osservatorio Provinciale dell'incidentalità stradale 2003 - 2006

Fig. 29 - Incidenti stradali nella Valle del Samoggia, dal 1997 al 2006

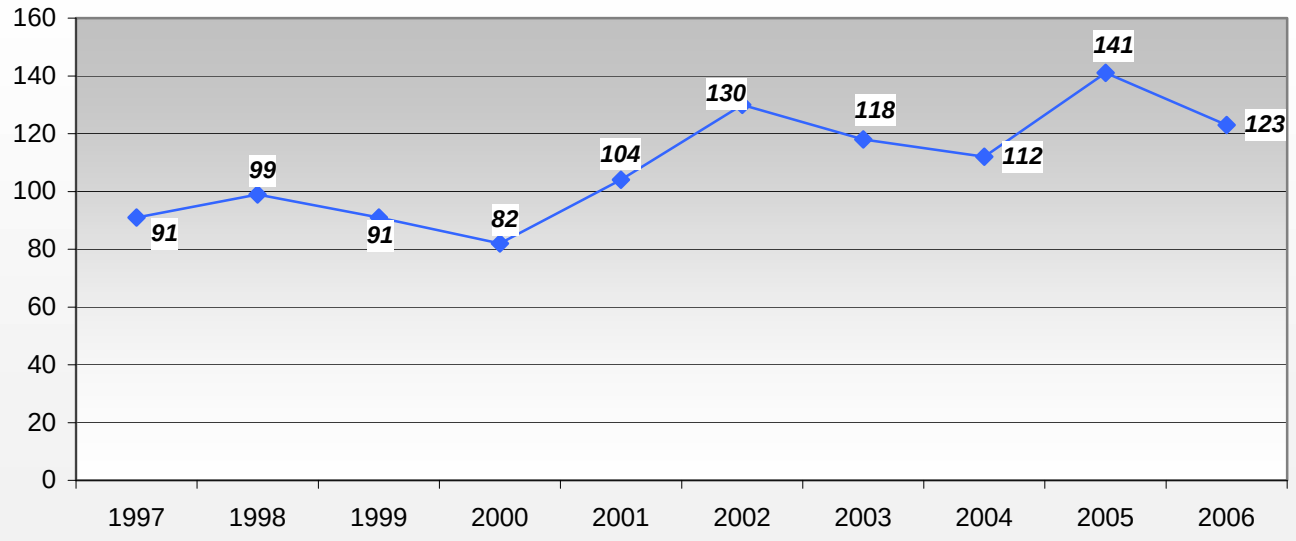

Tab. 58 - Morti in incidente stradale per Comune. Valle del Samoggia, 1997-2006																					
	Popolazione 2006	1997	1998	1999	2000	2001	2002	2003	2004	2005	2006	Morti su 1000 ab.					Morti su 1000 incid.				
												2002	2003	2004	2005	2006	2002	2003	2004	2005	2006
BAZZANO	6.445	0	1	1	1	1	1	0	0	0	1	0,2	0,0	0,0	0,0	0,2	200,0	0,0	0,0	0,0	43,5
CASTELLO DI SERRAVALLE	4.518	0	0	2	0	1	0		0	1	1	0,0		0,0	0,2	0,2	0,0		0,0	142,9	250
CRESPELLANO	8.821	3	4	0	1	5	1	3	5	2	2	0,1	0,3	0,6	0,2	0,2	11,6	46,2	74,6	24,7	34,5
MONTE SAN PIETRO	10.882	0	0	0	0	3	2	1	1	3	1	0,2	0,1	0,1	0,3	0,1	80,0	43,5	50,0	142,9	43,5
MONTEVEGLIO	5.066	2	1	0	0	0	0	3	1	0	0	0,0	0,6	0,2	0,0	0,0	0,0	157,9	66,7	0,0	0,0
SAVIGNO	2.716	0	0	0	1	0	0	1	0	0	0	0,0	0,4	0,0	0,0	0,0	0,0	250,0	0,0	0,0	0,0
VALLE DEL SAMOGGIA	***38.448***	***5***	***6***	***3***	***3***	***10***	***4***	***8***	***7***	***6***	***5***	***0,1***	***0,2***	***0,2***	***0,2***	***0,1***	***30,8***	***67,8***	***62,5***	***42,6***	***40,7***
PROVINCIA DI BOLOGNA	***954.682***	***160***	***121***	***124***	***137***	***127***	***143***	***127***	***122***	***94***	***107***	***0,2***	***0,1***	***0,1***	***0,1***	***0,1***	***26,3***	***24,4***	***22,8***	***18,3***	***20,6***

Fonte: Istat 1997 – 2002. Osservatorio Provinciale dell'incidentalità stradale 2003 - 2006

Tab. 59 - Feriti in incidente stradale per comune. Valle del Samoggia, 1997-2006																					
	Popolazione 2006	1997	1998	1999	2000	2001	2002	2003	2004	2005	2006	Feriti su 1000 ab.					Feriti su 1000 incidenti				
												2002	2003	2004	2005	2006	2002	2003	2004	2005	2006
BAZZANO	6.445	8	16	18	15	18	6	13	8	22	33	0,9	2,0	1,2	3,4	5,1	1200,0	1857,1	1333,3	1.294,1	1434,8
CASTELLO DI SERRAVALLE	4.518	4	2	12	5	6	5		3	9	4	1,1		0,7	2,0	0,9	1000,0		1500,0	1.285,7	1000,0
CRESPELLANO	8.821	114	123	108	98	111	155	112	113	129	91	17,8	12,9	13,0	14,8	10,3	1802,3	1723,1	1686,6	1.592,6	1569,0
MONTE SAN PIETRO	10.882	9	12	1	12	23	40	40	25	23	34	3,7	3,7	2,3	2,1	3,1	1600,0	1739,1	1250,0	1.095,2	1478,3
MONTEVEGLIO	5.066	17	16	9	9	4	11	30	19	15	17	2,2	6,1	3,9	3,1	3,4	1375,0	1578,9	1266,7	1.500,0	1416,7
SAVIGNO	2.716	8	3	4			1	8	2	5	7	0,4	2,9	0,7	1,8	2,6	1000,0	2000,0	1000,0	1.000,0	2333,3
VALLE DEL SAMOGGIA	***38.448***	***160***	***172***	***152***	***139***	***162***	***218***	***203***	***170***	***203***	***186***	***6,1***	***5,5***	***4,5***	***5,3***	***4,8***	***1676,9***	***1720,3***	***1517,9***	***1.439,7***	***1.512,2***
PROVINCIA DI BOLOGNA	***954.682***	***6.335***	***6.992***	***7.142***	***7.262***	***7.103***	***7.671***	***7.355***	***7.307***	***6.993***	***7.239***	***8,1***	***7,7***	***7,7***	***7,4***	***7,6***	***1409,1***	***1411,2***	***1367,3***	***1.358,9***	***1.394,5***

Fonte: Istat 1997 – 2002. Osservatorio Provinciale dell'incidentalità stradale 2003 - 2006

Fig. 30 - Feriti in incidenti stradali, nella Valle del Samoggia, dal 1997 al 2006

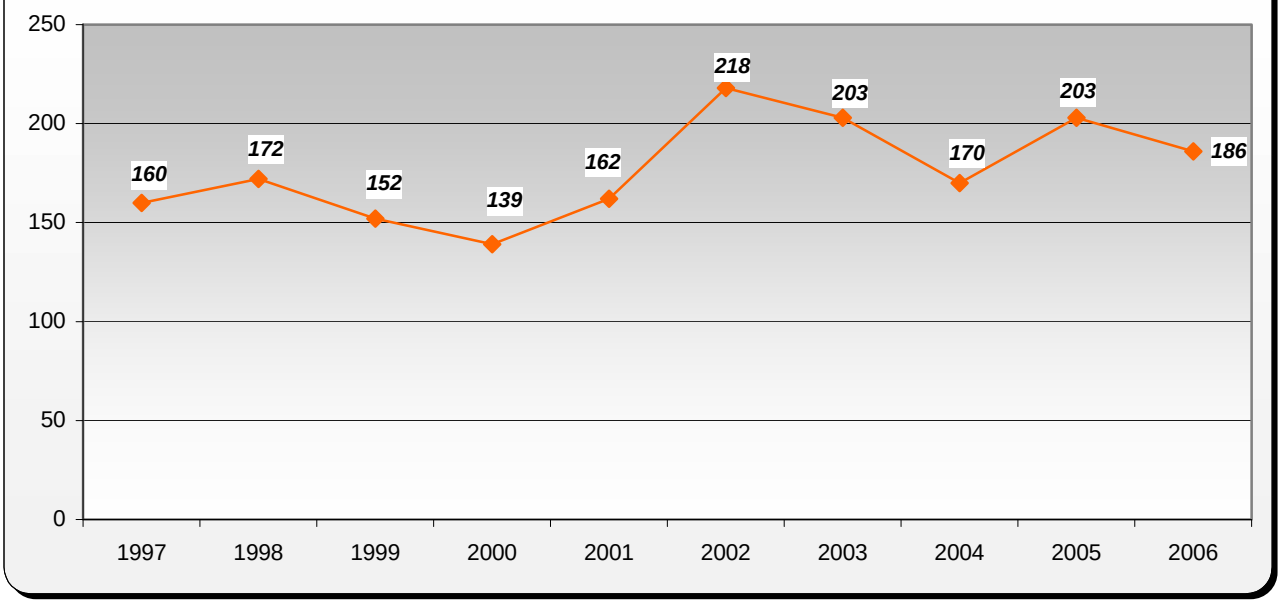

Tab. 60 - Costo sociale strade per comune. Valle del Samoggia, 2006			
Comune	Popolazione2006	Migliaia di €	€ per abitante
BAZZANO	6.445	3.824,26	593,37
CASTELLO DI SERRAVALLE	4.518	1.688,96	373,83
CRESPELLANO	8.821	9.489,29	1.075,76
MONTE SAN PIETRO	10.882	3.897,89	358,20
MONTEVEGLIO	5.066	1.251,73	247,08
SAVIGNO	2.716	515,42	189,77
VALLE DEL SAMOGGIA	***38.448***	***20.668***	***537,55***
PROVINCIA DI BOLOGNA	***954.682***	***683.614***	***716,06***

Fonte: Osservatorio Provinciale dell'incidentalità stradale

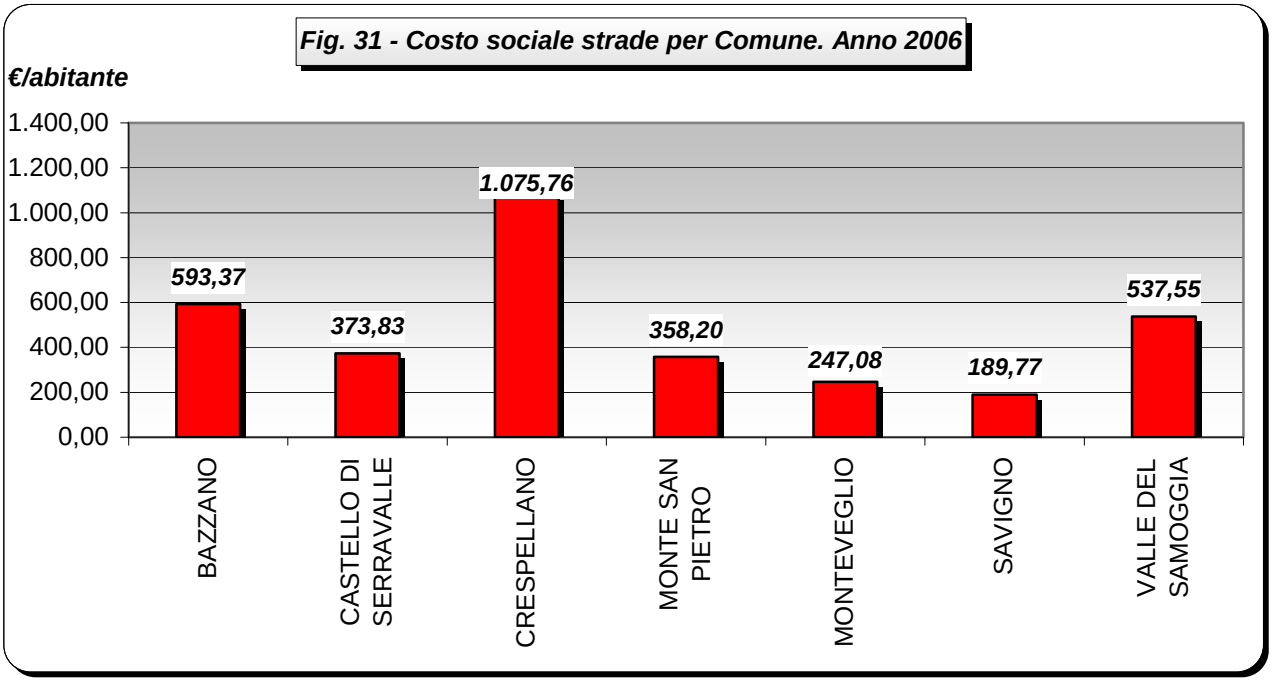

Tab. 61 – Incidenti stradali, morti e feriti per Comune e strada. Valle del Samoggia 2006

Comune	cod.str.	Nome strada	Incidenti	Feriti	Morti
Bazzano	000	Strada Comunale	7	10	0
	078	CASTELFRANCO - MONTEVEGLIO (generico)	3	6	0
	569	DI VIGNOLA (ex SS)	12	15	1
	782	CASTELFRANCO MONTEVEGLIO secondo tronco	1	2	0
Totale Bazzano			**23**	**33**	**1**
Castello di Serravalle	027	VALLE DEL SAMOGGIA	2	2	0
	077	GUIGLIA	1	1	0
	702	VALLE TORRENTE GHIAIE secondo tronco	1	1	1
Totale Castello di Serravalle			**4**	**4**	**1**
Crespellano	000	Strada Comunale	11	14	0
	009	VIA EMILIA	2	4	0
	027	VALLE DEL SAMOGGIA	3	7	0
	569	DI VIGNOLA (ex SS)	14	16	1
	A01	AUTOSTRADA DEL SOLE	28	50	1
Totale Crespellano			**58**	**91**	**2**
Monte San Pietro	000	Strada Comunale	4	5	0
	026	VALLE DEL LAVINO	17	26	1
	075	MONTEMAGGIORE	2	3	0
Totale Monte San Pietro			**23**	**34**	**1**
Monteveglio	000	Strada Comunale	5	8	0
	027	VALLE DEL SAMOGGIA	6	8	0
	076	STIORE	1	1	0
Totale Monteveglio			**12**	**17**	**0**
Savigno	000	Strada Comunale	2	2	0
	026	VALLE DEL LAVINO	1	5	0
Totale Savigno			**3**	**7**	**0**
Totale Valle del Samoggia			**123**	**186**	**5**
Totale Provincia di Bologna			**5.191**	**7.239**	**108**

Fonte: osservatorio Provinciale dell'incidentalità stradale

Tab. 62 – Incidenti per Comune e per mese. Valle del Samoggia, 2006

Incidenti	Gennaio	Febbraio	Marzo	Aprile	Maggio	Giugno	Luglio	Agosto	Settembre	Ottobre	Novembre	Dicembre	Totale
BAZZANO	2	3	1	2	4	1	3	1	1	4	1		23
CASTELLO DI SERRAVALLE	1	1		1		1							4
CRESPELLANO	4	7	6	5	5	6	10	4	3	4	4		58
MONTE SAN PIETRO	3	1	2	3	3	2	1	1	1	2	4		23
MONTEVEGLIO	2	1	1		1	1	2	1	1		1	1	12
SAVIGNO				1		1						1	3
VALLE DEL SAMOGGIA	**12**	**13**	**10**	**12**	**13**	**12**	**16**	**7**	**6**	**10**	**10**	**2**	**123**
PROVINCIA DI BOLOGNA	**379**	**364**	**373**	**435**	**480**	**508**	**530**	**330**	**463**	**506**	**457**	**366**	**5.191**

Fonte: osservatorio Provinciale dell'incidentalità stradale

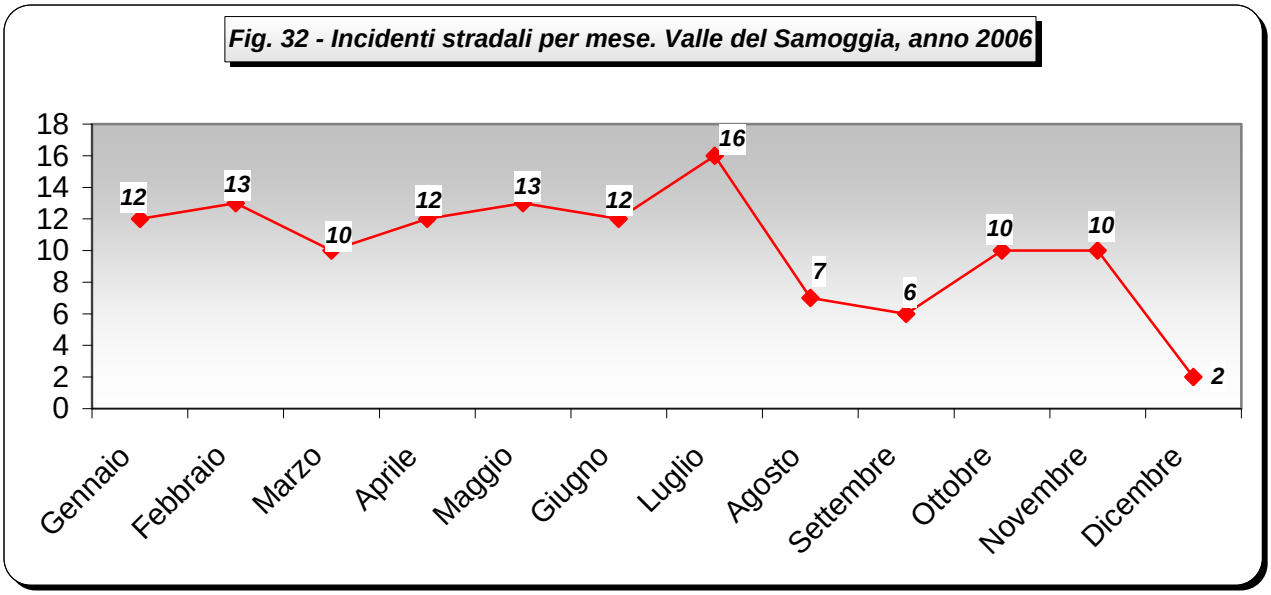

Tab. 63 – Morti per Comune per mese. Valle del Samoggia. Anno 2006

Morti	Gennaio	Febbraio	Marzo	Aprile	Maggio	Giugno	Luglio	Agosto	Settembre	Ottobre	Novembre	Dicembre	Totale
BAZZANO	0	0	0	0	1	0	0	0	0	0	0		1
CASTELLO DI SERRAVALLE	1	0		0		0							1
CRESPELLANO	0	0	1	0	1	0	0	0	0	0	0		2
MONTE SAN PIETRO	0	0	1	0	0	0	0	0	0	0	0		1
MONTEVEGLIO	0	0	0		0	0	0	0	0		0	0	0
SAVIGNO				0		0						0	0
VALLE DEL SAMOGGIA	**1**	**0**	**2**	**0**	**2**	**0**	**0**	**0**	**0**	**0**	**0**	**0**	**5**
PROVINCIA DI BOLOGNA	**13**	**8**	**7**	**7**	**9**	**9**	**16**	**11**	**6**	**6**	**12**	**4**	**108**

Fonte: osservatorio provinciale dell'incidentalità stradale

Tab. 64 – Feriti per Comune e per mese. Valle del Samoggia. Anno 2006

Feriti	Gennaio	Febbraio	Marzo	Aprile	Maggio	Giugno	Luglio	Agosto	Settembre	Ottobre	Novembre	Dicembre	Totale
BAZZANO	2	6	1	2	5	1	5	1	1	7	2		33
CASTELLO DI SERRAVALLE	1	1		1		1							4
CRESPELLANO	5	8	6	9	8	11	16	8	4	7	9		91
MONTE SAN PIETRO	3	2	1	7	4	2	2	1	1	2	9		34
MONTEVEGLIO	2	1	2		2	1	4	1	1		1	2	17
SAVIGNO				1		1						5	7
VALLE DEL SAMOGGIA	**13**	**18**	**10**	**20**	**19**	**17**	**27**	**11**	**7**	**16**	**21**	**7**	**186**
PROVINCIA DI BOLOGNA	**553**	**482**	**513**	**593**	**663**	**682**	**772**	**506**	**648**	**680**	**625**	**522**	**7.239**

Fonte: osservatorio provinciale dell'incidentalità stradale

Tab. 65 – Parco veicolare, Valle del Samoggia, 2006

PARCO VEICOLARE	AUTOVETTURE	AUTOBUS	AUTOCARRI TRASPORTO MERCI	AUTOVEICOLI SPECIALI / SPECIFICI	MOTOCARRI E QUADRICICLI TRASPORTO MERCI	MOTOCICLI	MOTOVEICOLI E QUADRICICLI SPECIALI / SPECIFICI	RIMORCHI E SEMIRIMORCHI SPECIALI / SPECIFICI	RIMORCHI E SEMIRIMORCHI TRASPORTO MERCI	TRATTORI STRADALI O MOTRICI	TOTALE
BAZZANO	3.797	1	441	61	12	427	5	89	10	3	4.846
CASTELLO DI SERRAVALLE	2.750	2	429	51	18	351	7	41	8	2	3.659
CRESPELLANO	5.911	3	984	129	8	685	4	91	64	36	7.915
MONTE SAN PIETRO	6.781	4	798	167	11	1.219	5	164	23	9	9.181
MONTEVEGLIO	3.125	1	574	104	16	406	4	66	14	4	4.314
SAVIGNO	1.732	5	341	21	9	276	4	41	26	12	2.467
TOTALE	***24.096***	***16***	***3.567***	***533***	***74***	***3.364***	***29***	***492***	***145***	***66***	***32.382***

Fonte: ACI

Tab. 66 – Parco veicolare, Valle del Samoggia, 2007

COMUNE	AUTOVETTURE	AUTOBUS	AUTOCARRO	AUTOVEICOLO SPECIALE	MOTOCARRO E QUADRICICLI MERCI	MOTOCICLO	MOTOVEICOLI E QUADRICICLI SPECIALI	RIMORCHI E SEMIRIMORCHI MERCI	RIMORCHI E SEMIRIMORCHI SPECIALI	TRATTORE STRADALE O MOTRICE	TOTALE
BAZZANO	3.781	1	439	63	12	442	6	10	89	3	***4.846***
CASTELLO DI SERRAVALLE	2.838	2	443	53	15	386	9	7	42	2	***3.797***
CRESPELLANO	6.014	2	981	138	7	729	4	56	89	33	***8.053***
MONTE SAN PIETRO	6.850	4	791	183	11	1.289	8	23	160	9	***9.328***
MONTEVEGLIO	3.203	2	605	119	17	440	3	15	62	4	***4.470***
SAVIGNO	1.770	6	337	32	9	293	5	25	41	10	***2.528***
TOTALE VALLE DEL SAMOGGIA	***24.456***	***17***	***3.596***	***588***	***71***	***3.579***	***35***	***136***	***483***	***61***	***33.022***
Var % 2006/2007	***1,5***	***6,3***	***0,8***	***10,3***	***-4,05***	***6,4***	***20,7***	***-72,4***	***233,1***	***-7,6***	***2,0***

Fonte: ACI

Tab. 67 - Prime iscrizioni per Comune. Anno 2007

				AUTOVETTURE				
COMUNE	AUTOBUS	AUTOCARRI TRASPORTO MERCI	AUTOVEICOLI SPECIALI / SPECIFICI	TOTALE AUTOVETTURE	DI CUI CON CC > 2000	MOTOCICLI	MOTOVEICOLI E QUADRICICLI SPECIALI / SPECIFICI	TOTALE
BAZZANO		19	4	295	16	50		***368***
CASTELLO DI SERRAVALLE		24	2	239	24	28	1	***294***
CRESPELLANO		50	7	604	23	52	1	***714***
MONTE SAN PIETRO		41	11	610	54	120	1	***783***
MONTEVEGLIO	1	33	8	263	27	41		***346***
SAVIGNO	1	11	3	115	3	10		***140***
TOTALE VALLE DEL SAMOGGIA	***2***	***178***	***35***	***2.126***	***147***	***301***	***3***	***2.645***

Fonte: ACI

GLI INCIDENTI STRADALI NEL 2007

Tab. 68 - Incidenti nei Comuni della Valle del Samoggia dal 2000 al 2007 e indice di incidenza per Comune

										Incidenti su 1000 abitanti							
Comuni	**Popolazione 2007**	**2000**	**2001**	**2002**	**2003**	**2004**	**2005**	**2006**	**2007**	**2000**	**2001**	**2002**	**2003**	**2004**	**2005**	**2006**	**2007**
Bazzano	6.585	23	27	21	23	22	18	23	19	3,5	4,1	3,2	3,5	3,3	2,7	3,5	2,9
Castello di Seravalle	4.638	4	4	5	0	2	7	4	9	0,9	0,9	1,1	0	0,4	1,5	0,9	1,9
Crespellano	9.178	82	95	86	68	70	81	58	66	8,9	10,4	9,4	7,4	7,6	8,8	6,3	7,2
Monte San Pietro	10.946	9	17	25	23	19	21	23	35	0,8	1,6	2,3	2,1	1,7	1,9	2,1	3,2
Monteveglio	5.173	6	2	8	25	15	10	12	15	1,2	0,4	1,5	4,8	2,9	1,9	2,3	2,9
Savigno	2.793	1	0	1	4	2	5	3	1	0,4	0	0,4	1,4	0,7	1,8	1,1	0,4
Valle del Samoggia	***39.313***	***125***	***145***	***146***	***143***	***130***	***142***	***123***	***145***	***3,6***	***3,0***	***3,6***	***3,2***	***3,0***	***3,7***	***3,2***	***3,7***

Fonte: osservatorio provinciale dell'incidentalità stradale

Tab. 69 – Morti in incidenti stradali nei Comuni della Valle del Samoggia dal 2000 al 2007

										Morti su 1000 abitanti							
Comuni	**Popolazione 2007**	**2000**	**2001**	**2002**	**2003**	**2004**	**2005**	**2006**	**2007**	**2000**	**2001**	**2002**	**2003**	**2004**	**2005**	**2006**	**2007**
Bazzano	6.585	1	2	1	1			1		0,2	0,3	0,2	0,2	0	0	0,2	0
Castello di Seravalle	4.638		1				1	1		0	0,2	0	0	0	0,2	0,2	0
Crespellano	9.178	2	5	1	3	6	2	3	2	0,2	0,5	0,1	0,3	0,7	0,2	0,3	0,2
Monte San Pietro	10.946		3	2	2	1	3	1		0	0,3	0,2	0,2	0,1	0,3	0,1	0
Monteveglio	5.173				1	1				0	0	0	0,2	0,2	0	0	0
Savigno	2.793	1			1					0,4	0	0	0,4	0	0	0	0
Valle del Samoggia	***39.313***	***4***	***11***	***4***	***8***	***8***	***6***	***6***	***2***	***0,1***	***0,3***	***0,1***	***0,2***	***0,2***	***0,2***	***0,1***	***0,1***

Fonte: osservatorio provinciale dell'incidentalità stradale

Tab. 70 - Feriti in incidenti stradali nei Comuni della Valle del Samoggia dal 2000 al 2007

										Feriti su 1000 abitanti							
Comuni	**Popolazione 2007**	**2000**	**2001**	**2002**	**2003**	**2004**	**2005**	**2006**	**2007**	**2000**	**2001**	**2002**	**2003**	**2004**	**2005**	**2006**	**2007**
Bazzano	6.585	37	37	24	37	29	22	33	30	5,6	5,6	3,6	5,6	4,4	3,3	5	4,6
Castello di Seravalle	4.638	5	6	5	0	3	9	4	13	1,1	1,3	1,1	0	0,6	1,9	0,9	2,8
Crespellano	9.178	129	144	155	116	116	129	91	111	14,1	15,7	16,9	12,6	12,6	14,1	9,9	12,1
Monte San Pietro	10.946	12	23	40	40	24	23	34	48	1,1	2,1	3,7	3,7	2,2	2,1	3,1	4,4
Monteveglio	5.173	9	4	11	43	19	15	17	26	1,7	0,8	2,1	8,3	3,7	2,9	3,3	5,0
Savigno	2.793	0	0	1	8	2	5	7	1	0	0	0,4	2,9	0,7	1,8	2,5	0,4
Valle del Samoggia	***39.313***	***192***	***214***	***236***	***244***	***193***	***203***	***186***	***229***	***5,6***	***6,1***	***6,1***	***5,5***	***4,5***	***5,3***	***4,8***	***5,8***

Fonte: osservatorio provinciale dell'incidentalità stradale

Fig. 33 - Incidenti stradali nei Comuni della Valle del Samoggia dal 2000 al 2007

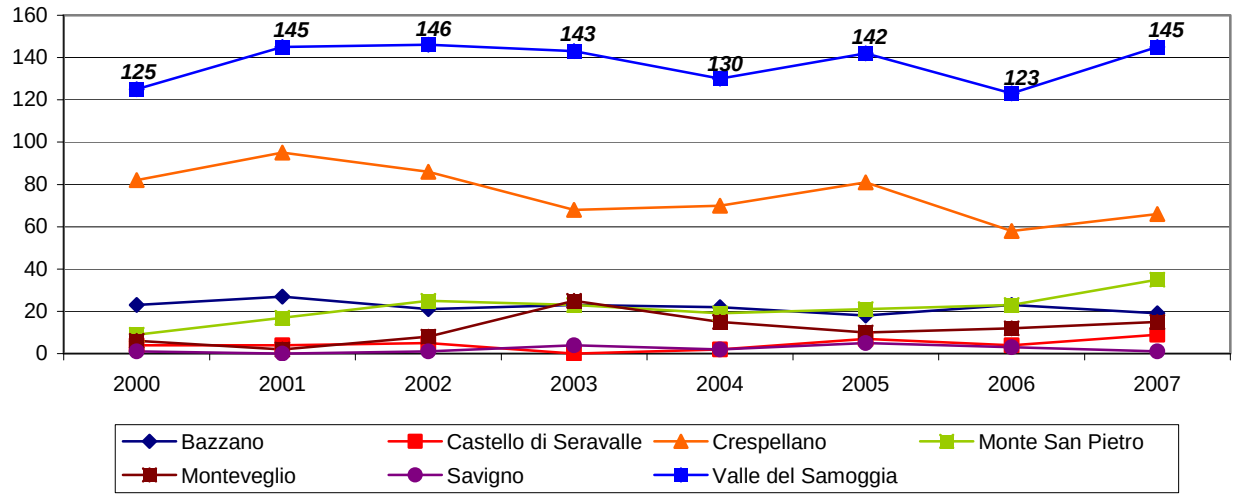

Fig. 34 - Morti in incidenti stradali nei Comuni della Valle del Samoggia, dal 2000 al 2007

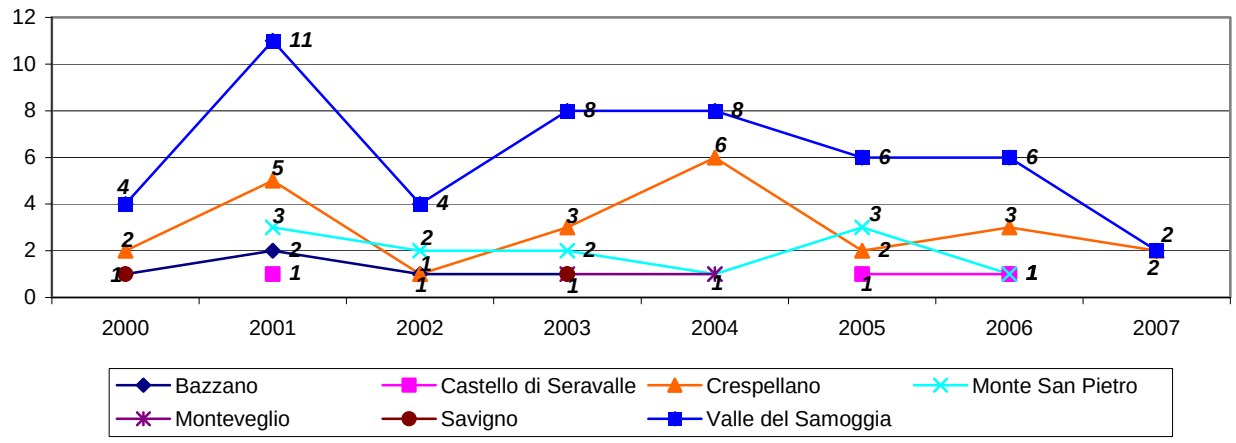

Fig. 35 - Feriti in incidenti stradali nei Comuni della Valle del Samoggia, dal 2000 al 2007

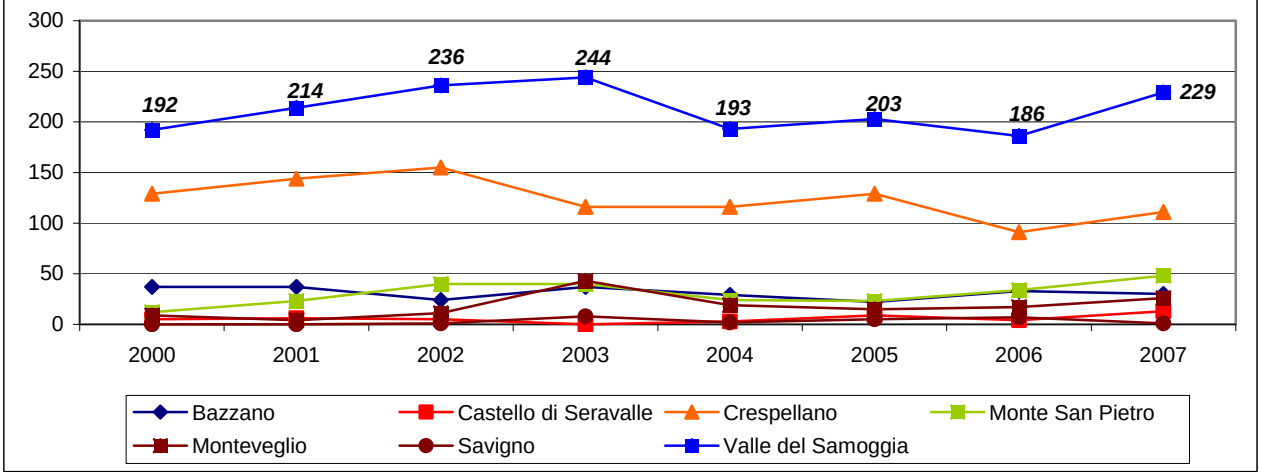

GLI INFORTUNI SUL LAVORO

Tab. 71 - Comune di Bazzano - Infortuni sul lavoro per settore di attività economica,dal 2003 al 2007

Industria e Servizi

Settore attività economica (cod. ATECO)	***2003***	***2004***	***2005***	***2006***	***2007***
A AGRINDUSTRIA	3		4		
C ESTRAZIONE MINERALI					
DA IND. ALIMENTARE	3		4		
DB IND. TESSILE		1			
DC IND. CONCIARIA	1				
DD IND. LEGNO	3	1	4	3	
DE IND. CARTA	1	2		1	1
DF IND. PETROLIO					
DG IND. CHIMICA	4	2	1	1	3
DH IND. GOMMA	78	75	69	94	82
DI IND. LAV. MINERALI NON METALIFFERI	4	3	2	6	1
DJ IND. METALLI	24	24	25	40	14
DK IND. MECCANICA	25	21	31	10	18
DL IND. MACCHINE ELETTRICHE	4	2		5	5
DM IND. FABBRICAZIONE MEZZI TRAS.		5	5	5	5
DN ALTRE INDUSTRIE	1	1			3
D TOTALE INDUSTRIE MANIFATTURIERE	***148***	***137***	***141***	***165***	***132***
E ELET. GAS ACQUA			1		1
F COSTRUZIONI	20	25	21	24	16
INDUSTRIA	***171***	***162***	***167***	***189***	***149***
G TOT. COMMERCIO	***12***	***15***	***14***	***22***	***26***
H ALBERG. E RISTORANTI	2	3	6	3	8
I TRASPORTI	12	19	20	13	13
J INTERM. FINANZ.			1		2
K ATT. IMMOBILIARI	13	4	11	7	8
L PUBBLICA AMMININISTRAZIONE	8	1	2	3	2
M ISTRUZIONE	1			2	
N SANITA' E SERVIZI SOCIALI		2	2	2	1
O SERV. PUBBLICI	2	7	12	8	1
P PERSONALE DOMESTICO	-	-	-	2	1
SERVIZI	***50***	***51***	***68***	***62***	***62***
X NON DETERMINATO	121	131	120	112	106
TOTALE	***342***	***344***	***355***	***363***	***317***

Fonte: INAIL

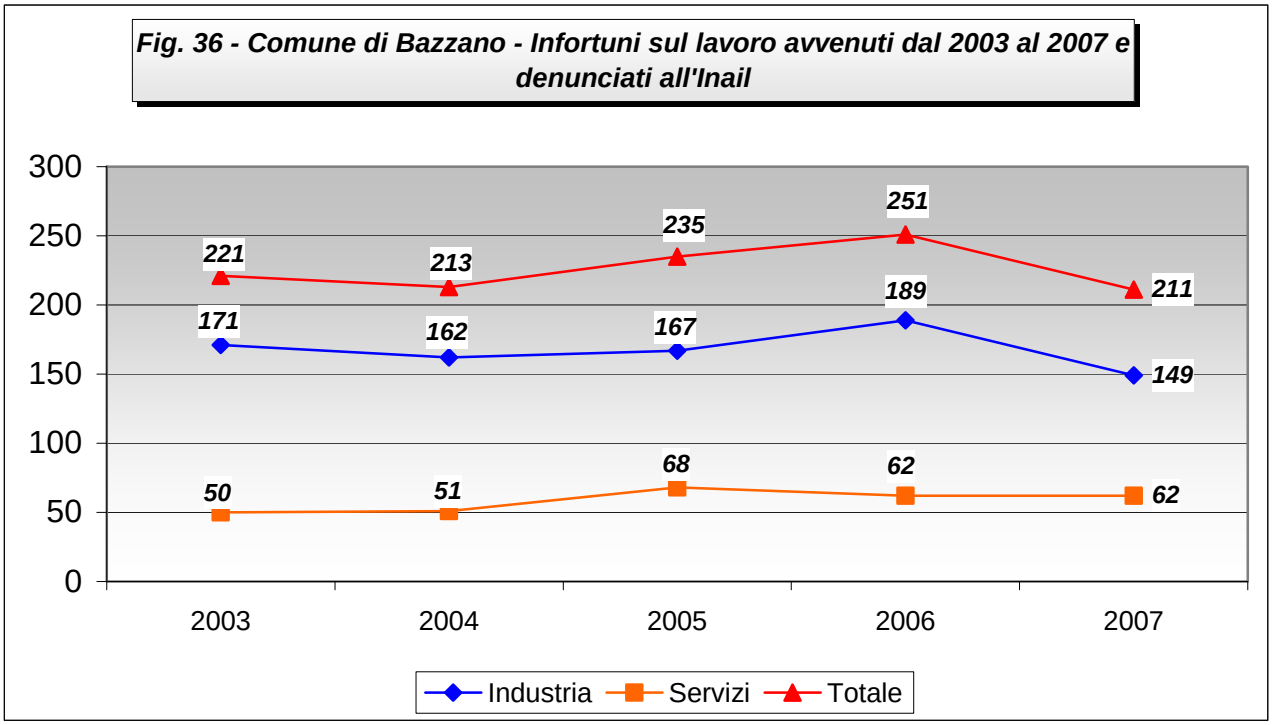

Tab. 72 - Comune di Castello di Serravalle - Infortuni sul lavoro per settore di attività economica, dal 2003 al 2007

Industria e Servizi

Settore attività economica (cod. ATECO)	***2003***	***2004***	***2005***	***2006***	***2007***
A AGRINDUSTRIA	2				1
C ESTRAZIONE MINERALI					
DA IND. ALIMENTARE	4	5	1	3	3
DB IND. TESSILE					
DC IND. CONCIARIA					
DD IND. LEGNO				3	
DE IND. CARTA					
DF IND. PETROLIO					
DG IND. CHIMICA					
DH IND. GOMMA	1		1		
DI IND. LAV. MINERALI NON METALIFFERI				2	
DJ IND. METALLI	13	7	9	5	13
DK IND. MECCANICA	3	2	1	3	4
DL IND. MACCHINE ELETTRICHE	1				
DM IND. FABBRICAZIONE MEZZI TRAS.		1		1	1
DN ALTRE INDUSTRIE			1		
D TOTALE INDUSTRIE MANIFATTURIERE	***22***	***15***	***13***	***17***	***21***
E ELET. GAS ACQUA			1		1
F COSTRUZIONI	10	11	10	12	11
INDUSTRIA	***34***	***26***	***24***	***29***	***34***

G TOT. COMMERCIO	***5***	***2***	***6***	***1***	***1***
H ALBERG. E RIST.	2		2	1	1
I TRASPORTI	4	3	5	6	5
J INTERM. FINANZ.				2	
K ATT. IMMOBILIARI	4		1		
L PUBBLICA AMMINISTRAZIONE	2	2	1		
M ISTRUZIONE				1	
N SANITA' E SERVIZI SOCIALI		1	3	2	
O SERV. PUBBLICI	1				
P PERSONALE DOMESTICO				1	
SERVIZI	***18***	***8***	***18***	***14***	***7***
X NON DETERMINATO	29	36	19	31	26
TOTALE	***81***	***70***	***61***	***74***	***67***

Fonte: INAIL

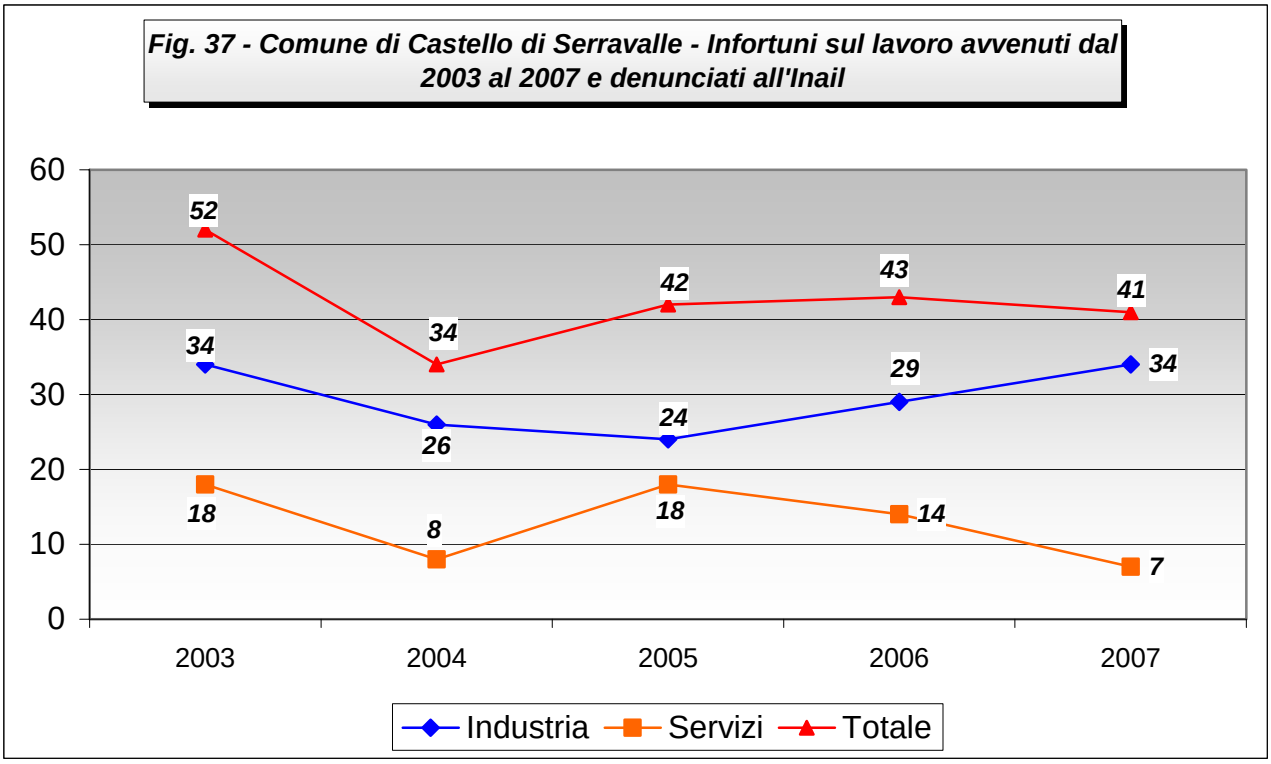

Tab. 73 - Comune di Crespellano - Infortuni sul lavoro per settore di attività economica, dal 2003 al 2007

Industria e Servizi

Settore attività economica (cod. ATECO)	***2003***	***2004***	***2005***	***2006***	***2007***
A AGRINDUSTRIA	1		5	3	1
C ESTRAZIONE MINERALI					
DA IND. ALIMENTARE	8	3	8	9	3
DB IND. TESSILE	3	4	4	4	
DC IND. CONCIARIA		1	2	1	
DD IND. LEGNO	4		2	2	4
DE IND. CARTA	2	3		1	4
DF IND. PETROLIO	1	1	3	1	1
DG IND. CHIMICA	6	17	5	4	7
DH IND. GOMMA	5		2	8	4
DI IND. LAV. MINERALI NON METALIFFERI	5	4	3	3	1
DJ IND. METALLI	19	24	31	23	23
DK IND. MECCANICA	126	34	27	34	41
DL IND. MACCHINE ELETTRICHE	5	12	10	14	10
DM IND. FABBRICAZIONE MEZZI TRAS.	14	99	119	104	102
DN ALTRE INDUSTRIE	10	9	9	14	15
D TOTALE INDUSTRIE MANIFATTURIERE	***208***	***211***	***225***	***222***	***215***
E ELET. GAS ACQUA	1	1	2	1	
F COSTRUZIONI	15	18	34	28	24
INDUSTRIA	***225***	***230***	***266***	***254***	***240***
G TOT. COMMERCIO	***30***	***23***	***27***	***28***	***20***
H ALBERG. E RISTORANTI	6	4	4	4	5
I TRASPORTI	37	43	58	46	52
J INTERM. FINANZ.				2	2
K ATTIVITA' IMMOBILIARI	25	13	12	12	13
L PUBBLICA AMMINISTRAZIONE	7	4	7	3	
M ISTRUZIONE			1	1	
N SANITA' E SERVIZI SOCIALI		2	2	2	8
O SERV. PUBBLICI		5	7	3	1
P PERSONALE DOMESTICO					
SERVIZI	***105***	***94***	***118***	***101***	***101***
X NON DETERMINATO	138	136	112	87	91
TOTALE	***468***	***460***	***496***	***442***	***432***

Fonte: INAIL

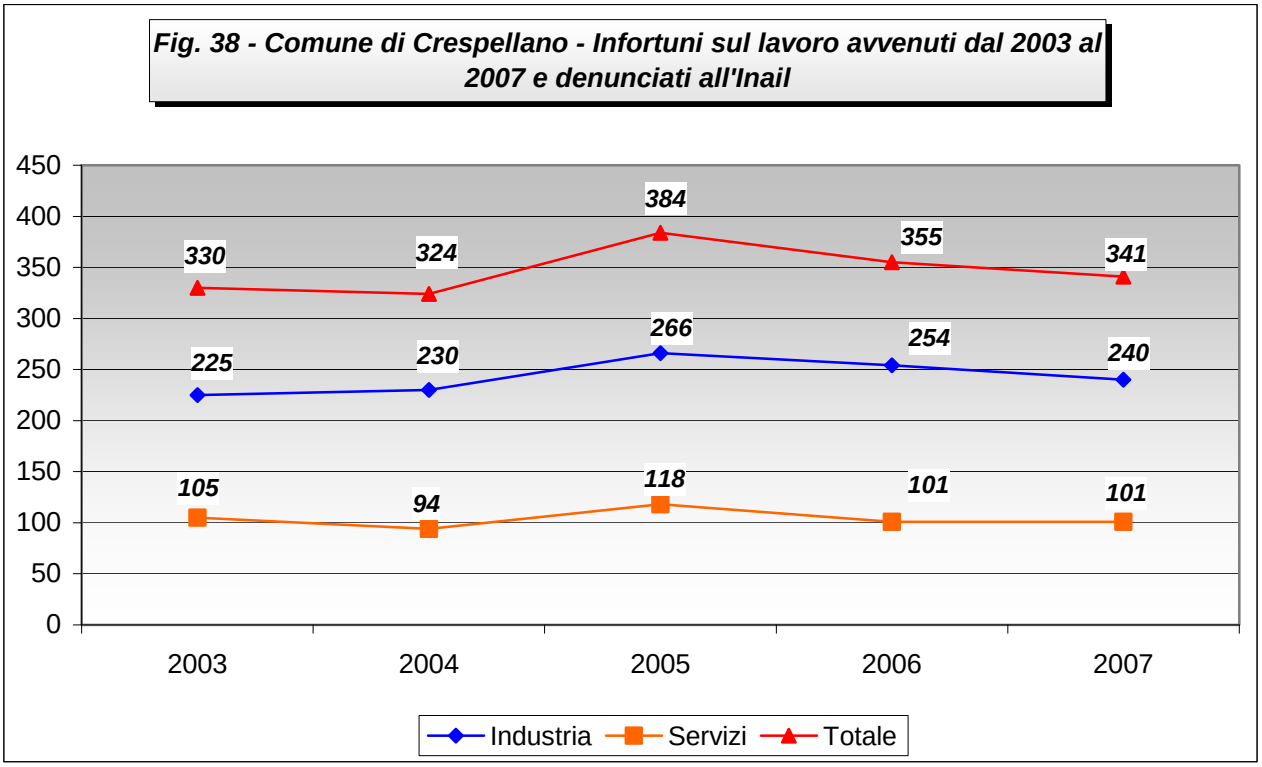

Tab. 74 - Comune di Monte San Pietro - Infortuni sul lavoro per settore di attività economica, dal 2003 al 2007

Industria e Servizi

Settore attività economica (cod. ATECO)	***2003***	***2004***	***2005***	***2006***	***2007***
A AGRINDUSTRIA	1	1			
C ESTRAZIONE MINERALI		4			
DA IND. ALIMENTARE		3	1	1	1
DB IND. TESSILE	1		1	1	1
DC IND. CONCIARIA					1
DD IND. LEGNO			1	2	
DE IND. CARTA		1			
DF IND. PETROLIO					
DG IND. CHIMICA	1				
DH IND. GOMMA	2				2
DI IND. LAV. MINERALI NON METALIFFERI					
DJ IND. METALLI	20	9	9	13	13
DK IND. MECCANICA	5	6	4	6	3
DL IND. MACCHINE ELETTRICHE	5	4	3	3	5
DM IND. FABBRICAZIONE MEZZI TRAS.	4	1	4	7	4
DN ALTRE INDUSTRIE	1	1			
D TOTALE INDUSTRIE MANIFATTURIERE	***39***	***29***	***23***	***33***	***30***
E ELET. GAS ACQUA	1	4	2	1	4
F COSTRUZIONI	6	11	7	5	3
INDUSTRIA	***47***	***45***	***32***	***39***	***37***

G TOT. COMMERCIO	***5***	***5***	***6***	***4***	***11***
H ALBERG. E RISTORANTI	2	3	2	3	2
I TRASPORTI	4	7	6	1	6
J INTERM. FINANZ.		3		1	
K ATT. IMMOBILIARI	3	3	2	4	4
L PUBBLICA AMMINISTRAZIONE	2	2	2	1	
M ISTRUZIONE	1				
N SANITA' E SERVIZI SOCIALI			2	1	2
O SERV. PUBBLICI		1	2	2	4
P PERSONALE DOMESTICO					
SERVIZI	***17***	***24***	***22***	***17***	***29***
X NON DETERMINATO	35	37	37	39	30
TOTALE	***99***	***106***	***91***	***95***	***96***

Fonte: INAIL

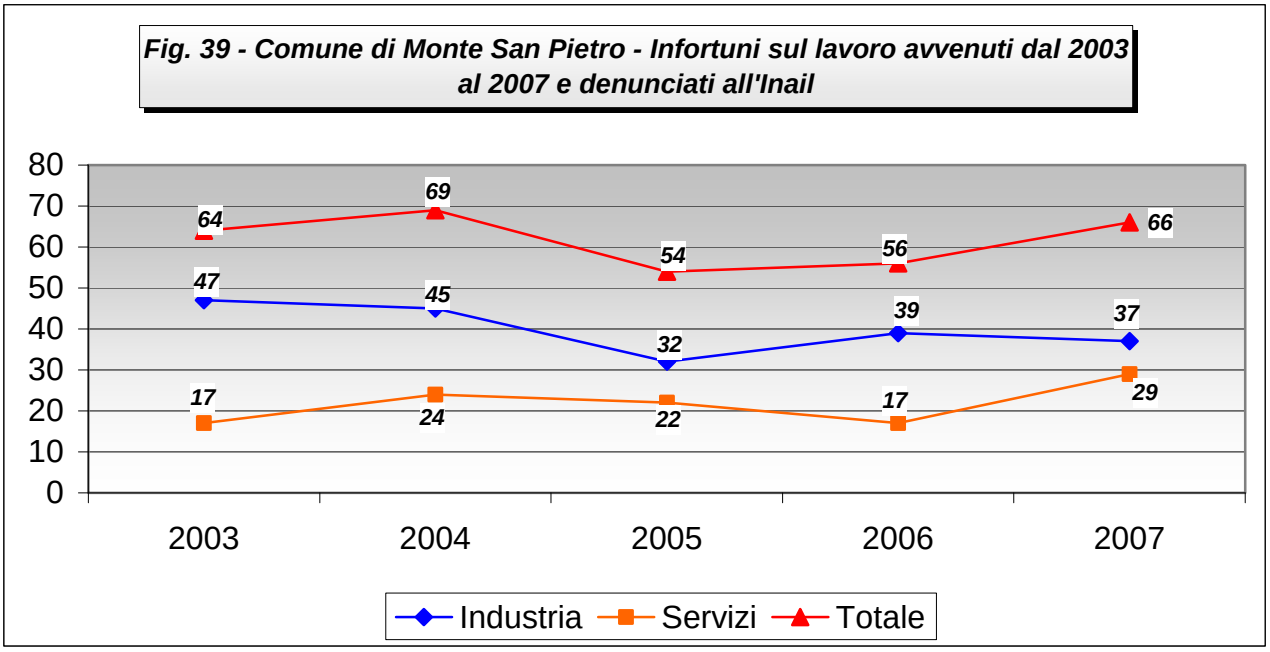

Tab. 75 - Comune di Monteveglio - Infortuni sul lavoro per settore di attività economica, dal 2003 al 2007

Industria e Servizi

Settore attività economica (cod. ATECO)	***2003***	***2004***	***2005***	***2006***	***2007***
A AGRINDUSTRIA	1	1	1		1
C ESTRAZIONE MINERALI		1			
DA IND. ALIMENTARE	4	4	3	6	2
DB IND. TESSILE					
DC IND. CONCIARIA					
DD IND. LEGNO	2	1	1	1	2
DE IND. CARTA		1		1	
DF IND. PETROLIO					
DG IND. CHIMICA		1	2		
DH IND. GOMMA	2		2		2
DI IND. LAV. MINERALI NON METALIFFERI		2		4	2
DJ IND. METALLI	17	24	27	24	16
DK IND. MECCANICA	34	24	18	21	22
DL IND. MACCHINE ELETTRICHE	3	3	6	1	3
DM IND. FABBRICAZIONE MEZZI TRAS.			1		2
DN ALTRE INDUSTRIE					4
D TOTALE INDUSTRIE MANIFATTURIERE	***62***	***61***	***60***	***58***	***55***
E ELET. GAS ACQUA					
F COSTRUZIONI	12	14	13	24	17
INDUSTRIA	***75***	***76***	***74***	***82***	***73***
G TOT. COMMERCIO	***5***	***4***	***3***	***4***	***2***
H ALBERGHI E RISTORANTI	5	6	2	2	3
I TRASPORTI	4	4	7	3	11
J INTERM. FINANZ.					
K ATT. IMMOBILIARI	4	2	4	1	5
L PUBBLICA AMMINISTRAZIONE	4	7	5	7	3
M ISTRUZIONE					1
N SANITA' E SERVIZI SOCIALI			1	3	4
O SERV. PUBBLICI		1		5	3
P PERSONALE DOMESTICO					
SERVIZI	***22***	***24***	***22***	***25***	***32***
X NON DETERMINATO	54	59	66	41	47
TOTALE	***151***	***159***	***162***	***148***	***152***

Fonte: INAIL

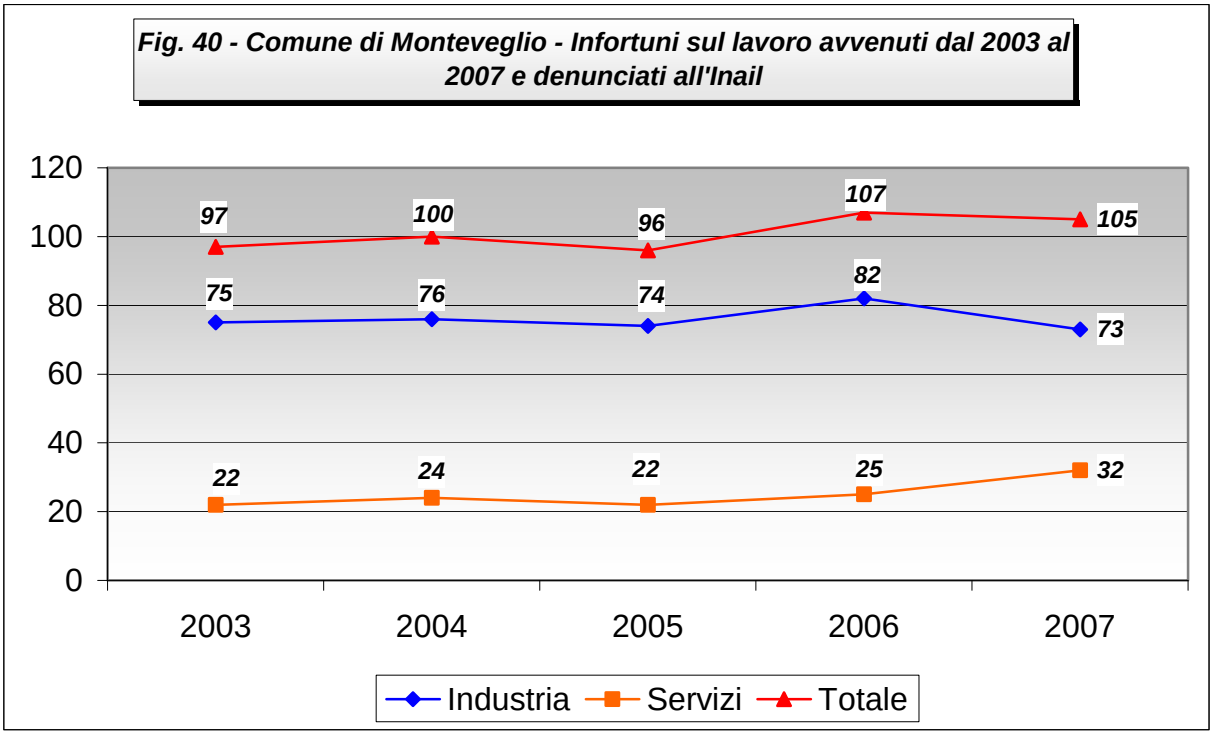

Tab. 76 - Comune di Savigno - Infortuni sul lavoro per settore di attività economica, dal 2003 al 2007

Industria e Servizi

Settore attività economica (cod. ATECO)	***2003***	***2004***	***2005***	***2006***	***2007***
A AGRINDUSTRIA		1			
C ESTRAZIONE MINERALI					
DA IND. ALIMENTARE			1		
DB IND. TESSILE					
DC IND. CONCIARIA					
DD IND. LEGNO	2	1	1		3
DE IND. CARTA					
DF IND. PETROLIO					
DG IND. CHIMICA	1	2	1		
DH IND. GOMMA			1		
DI IND. LAV. MINERALI NON METALIFFERI				2	
DJ IND. METALLI	1	1		1	3
DK IND. MECCANICA			1	1	
DL IND. MACCHINE ELETTRICHE	1	1	1	6	1
DM IND. FABBRICAZIONE MEZZI TRAS.		1			
DN ALTRE INDUSTRIE					
D TOTALE INDUSTRIE MANIFATTURIERE	***5***	***6***	***6***	***10***	***7***
E ELET. GAS ACQUA			1		
F COSTRUZIONI	3	7	5	5	2
INDUSTRIA	***8***	***14***	***12***	***15***	***9***

G TOT. COMMERCIO		***1***	***2***	***4***	***3***
H ALBERGHI E RISTORANTI	1				1
I TRASPORTI		3	4	3	3
J INTERM. FINANZ.					
K ATT. IMMOBILIARI	1				
L PUBBLICA AMMINISTRAZIONE	2	1	1	1	
M ISTRUZIONE					
N SANITA' E SERVIZI SOCIALI			1		1
O SERV. PUBBLICI					
P PERSONALE DOMESTICO					
SERVIZI	***4***	***5***	***8***	***8***	***8***
X NON DETERMINATO	13	7	14	11	9
TOTALE	***25***	***26***	***34***	***34***	***26***

Fonte: INAIL

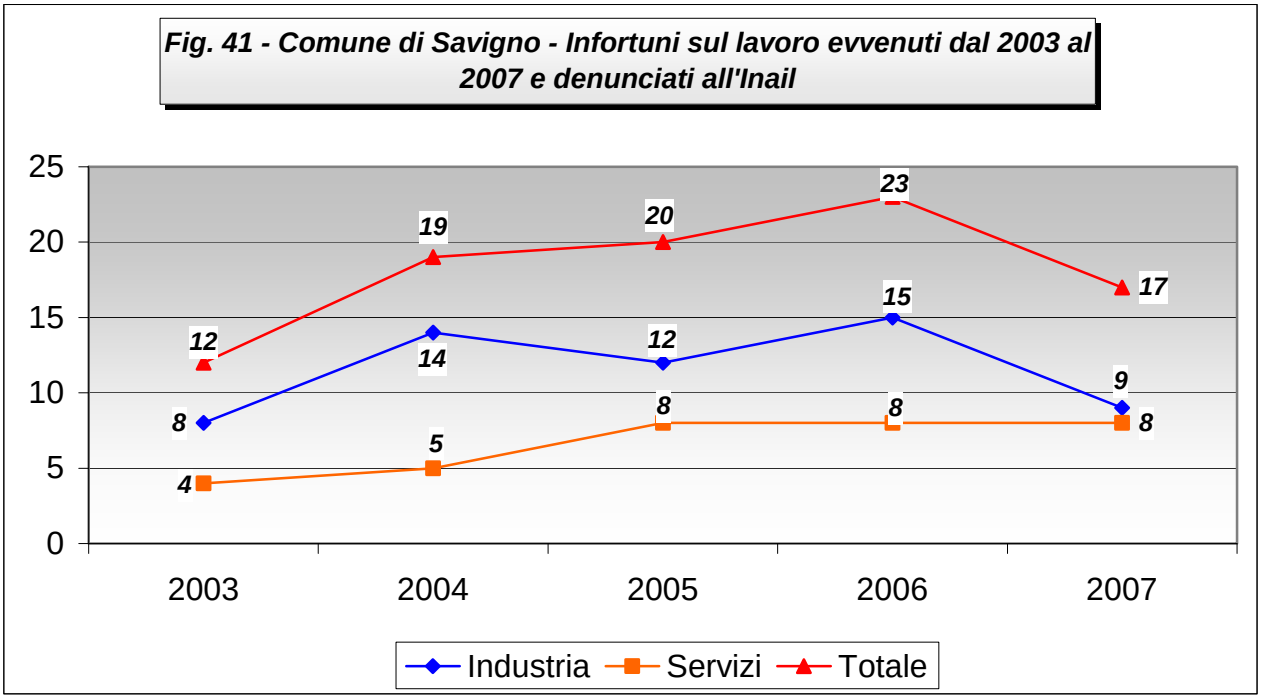

Tab. 77 - Valle del Samoggia - Infortuni sul lavoro per settore di attività economica, dal 2003 al 2007

Industria e Servizi

Settore attività economica (cod. ATECO)	***2003***	***2004***	***2005***	***2006***	***2007***
A AGRINDUSTRIA	8	3	10	3	3
C ESTRAZIONE MINERALI	0	5	0	0	0
DA IND. ALIMENTARE	19	15	18	19	9
DB IND. TESSILE	4	5	5	5	1
DC IND. CONCIARIA	1	1	2	1	1
DD IND. LEGNO	11	3	9	11	9
DE IND. CARTA	3	7	0	3	5
DF IND. PETROLIO	1	1	3	1	1
DG IND. CHIMICA	12	22	9	5	10
DH IND. GOMMA	88	75	75	102	90
DI IND. LAV. MINERALI NON METALIFFERI	9	9	5	17	4
DJ IND. METALLI	94	89	101	106	82
DK IND. MECCANICA	193	87	82	75	88
DL IND. MACCHINE ELETTRICHE	19	22	20	29	24
DM IND. FABBRICAZIONE MEZZI TRAS.	18	107	129	117	114
DN ALTRE INDUSTRIE	12	11	10	14	22
D TOTALE INDUSTRIE MANIFATTURIERE	***484***	***459***	***468***	***505***	***460***
E ELET. GAS ACQUA	2	5	7	2	6
F COSTRUZIONI	66	86	90	98	73
INDUSTRIA	***560***	***548***	***575***	***608***	***542***
G TOT. COMMERCIO	***57***	***50***	***58***	***63***	***63***
H ALBERG. E RISTORANTI	18	16	16	13	20
I TRASPORTI	61	79	100	72	90
J INTERM. FINANZ.	0	3	1	5	4
K ATT. IMMOBILIARI	50	22	30	24	30
L PUBBLICA AMMIN.	25	17	18	15	5
M ISTRUZIONE	2	0	1	4	1
N SANITA' E SERVIZI SOCIALI	0	5	11	10	16
O SERV. PUBBLICI	3	14	21	18	9
P PERSONALE DOMESTICO	0	0	0	3	1
SERVIZI	***216***	***206***	***256***	***227***	***239***
X NON DETERMINATO					
TOTALE	***776***	***754***	***831***	***835***	***781***

Fonte: INAIL

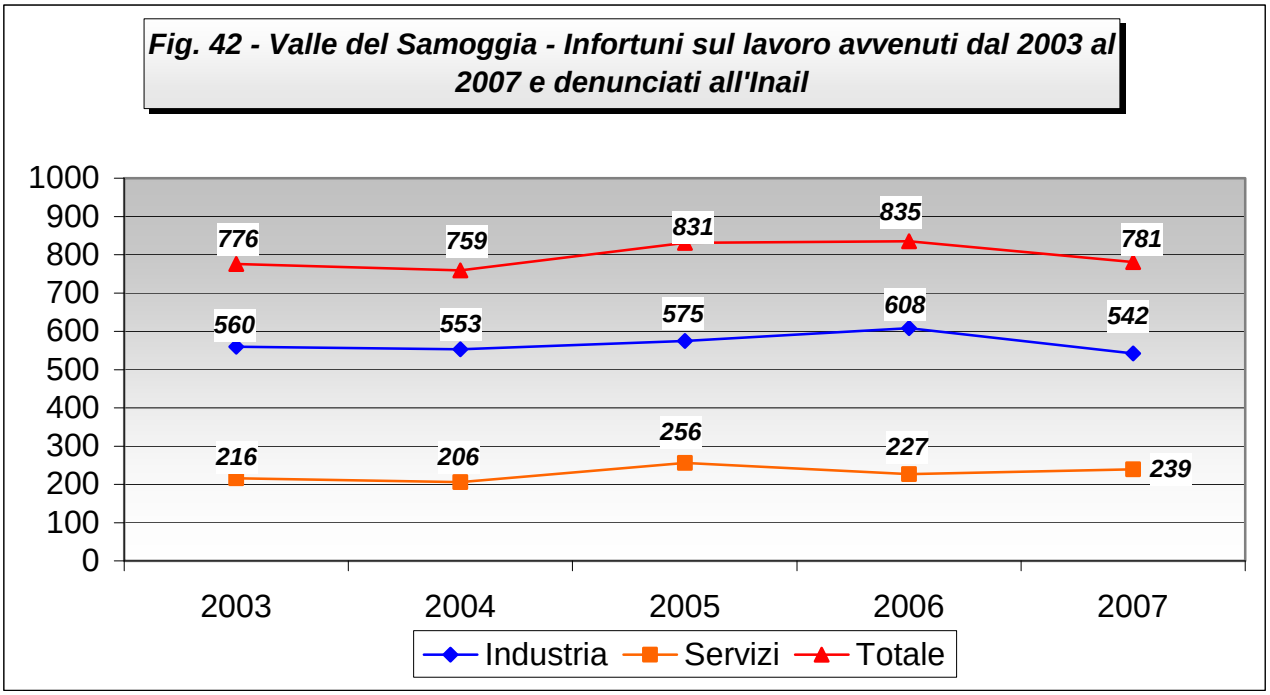
Fig. 42 - Valle del Samoggia - Infortuni sul lavoro avvenuti dal 2003 al 2007 e denunciati all'Inail
1000
900
800
700
600
500
400
300
200
100
0
776
759
831
835
781
560
553
575
608
542
216
206
256
227
239
2003
2004
2005
2006
2007
Industria
Servizi
Totale

RIFIUTI URBANI

I rifiuti urbani complessivamente prodotti nel 2007, nei Comuni della Valle del Samoggia, sono stati 21.580 tonnellate, in leggero calo rispetto al 2006 (-254 tonnellate, ovvero -1,16%) (tab. 80).
La popolazione nel 2007 ammontava a 39.313 abitanti, con un aumento di 865 rispetto al 2006; ne consegue una produzione pro capite annua di 553 kg/abitante, che rimane comunque inferiore alla media provinciale di 588; rispetto al 2006 segnaliamo una diminuzione di 15 kg/abitante.
I rifiuti urbani raccolti in modo differenziato nel 2007 sono stati 6.514 tonnellate, di cui 6.479 avviate a recupero e 35 a smaltimento, che equivalgono ad una percentuale del 30,2% dei rifiuti raccolti.
Dai dati emerge che il Comune di Monteveglio è l'unico della Valle del Samoggia ad aver superato la percentuale del 35% di raccolta differenziata prevista dalla normativa nazionale, e precisamente 61%, in quanto il servizio di raccolta dei rifiuti domestici viene effettuato con il sistema porta a porta.
I comuni di Crespellano e Monte San Pietro che hanno adottato il sistema porta a porta a partire dal 2008, nel 2007 registrano una percentuale di raccolta differenziata rispettivamente pari al 21,7% e 33%. (tab. 80)

Tab. 78 - Raccolta differenziata e produzione di rifiuti, nei Comuni della Valle del Samoggia. Anno 2005

COMUNI	***Raccolta differenziata a recupero (t)***	***Raccolta differenziata a smaltimento (t)***	***Totale raccolta differenziata (t)***	***Rifiuti urbani indiferrenziati (t)***	***Totale rifiuti prodotti (t)***	***Percentuale raccolta differenziata (%)***	***Raccolta differenziata per abitante (kg/ ab.anno)***	***Produzione pro-capite RU (kg/ab.anno)***
BAZZANO	658	58	716	3.165	3.882	18,44%	111	603
CASTELLO DI SERRAVALLE	516	2	518	1.903	2.421	21,40%	117	544
CRESPELLANO	766	116	882	3.912	4.794	18,40%	101	551
MONTE SAN PIETRO	1.224	5	1.229	4.175	5.404	22,74%	113	498
MONTEVEGLIO	985	62	1.047	1.479	2.526	41,45%	213	515
SAVIGNO	283	70	353	1.180	1.534	23,01%	129	562
VALLE DEL SAMOGGIA	***4.432***	***313***	***4.745***	***15.814***	***20.561***	***23,08%***	***125***	***540***
PROVINCIA DI BOLOGNA	***142.759***	***8.443***	***151.202***	***403.821***	***555.023***	***27,24%***	***159***	***584***

Fonte: osservatorio rifiuti. Provincia di Bologna

Tab. 79 - Raccolta differenziata e produzione di rifiuti, nei Comuni della Valle del Samoggia. Anno 2006

COMUNI	***Raccolta differenziata a recupero (t)***	***Raccolta differenziata a smaltimento (t)***	***Totale raccolta differenziata (t)***	***Rifiuti urbani indiferrenziati (t)***	***Totale rifiuti prodotti (t)***	***Percentuale raccolta differenziata (%)***	***Raccolta differenziata per abitante (kg/ ab.anno)***	***Produzione pro-capite RU (kg/ab.anno)***
BAZZANO	769	132	901	3.313	4.214	21,4%	140	654
CASTELLO DI SERRAVALLE	677	1	678	1.959	2.637	25,7%	150	584
CRESPELLANO	953	13	966	4.125	5.091	19,0%	110	577
MONTE SAN PIETRO	1.430	5	1.435	4.195	5.630	25,5%	132	517
MONTEVEGLIO	1.474	128	1.602	1.128	2.730	58,7%	316	539
SAVIGNO	332	1	333	1.199	1.532	21,7%	123	564
VALLE DEL SAMOGGIA	***5.635***	***280***	***5.915***	***15.919***	***21.834***	***27,1%***	***154***	***568***
PROVINCIA DI BOLOGNA	***156.543***	***10.033***	***166.576***	***400.014***	***566.590***	***29,4%***	***174***	***593***

Fonte: osservatorio rifiuti. Provincia di Bologna

Tab. 80- Raccolta differenziata e produzione di rifiuti, nei Comuni della Valle del Samoggia. Anno 2007

COMUNI	***Raccolta differenziata a recupero (t)***	***Raccolta differenziata a smaltimento (t)***	***Totale raccolta differenziata (t)***	***Rifiuti urbani indiferrenziati (t)***	***Totale rifiuti prodotti (t)***	***Percentuale raccolta differenziata (%)***	***Raccolta differenziata per abitante (kg/ ab.anno)***	***Produzione pro-capite RU (kg/ab.anno)***
BAZZANO	969	7	976	3.126	4.103	23,8%	148	623
CASTELLO DI SERRAVALLE	656	2	658	1.958	2.615	25,2%	142	564
CRESPELLANO	1.138	7	1.145	4.133	5.278	21,7%	125	575
MONTE SAN PIETRO	1.767	6	1.773	3.607	5.380	33,0%	162	491
MONTEVEGLIO	1.651	10	1.661	1.062	2.723	61,0%	321	526
SAVIGNO	298	3	301	1.181	1.481	20,3%	108	530
VALLE DEL SAMOGGIA	***6.479***	***35***	***6.514***	***15.067***	***21.580***	***30,2%***	***167***	***553***
PROVINCIA DI BOLOGNA	***171.972***	***3.795***	***175.767***	***391.160***	***566.926***	***31,0%***	***182***	***588***

Fonte: osservatorio rifiuti. Provincia di Bologna

Tab. 81 - Raccolta differenziata e produzione di rifiuti, nei Comuni della Valle del Samoggia. Var % 2006/2007

COMUNI	***Raccolta differenziata a recupero (t)***	***Raccolta differenziata a smaltimento (t)***	***Totale raccolta differenziata (t)***	***Rifiuti urbani indiferrenziati (t)***	***Totale rifiuti prodotti (t)***	***Percentuale raccolta differenziata (%)***	***Raccolta differenziata per abitante (kg/ ab.anno)***	***Produzione pro-capite RU (kg/ab.anno)***
BAZZANO	26,0	-94,7	8,3	-5,6	-2,6	11,3	6,0	-4,7
CASTELLO DI SERRAVALLE	-3,10	100,0	-2,9	-0,1	-0,8	-2,1	-5,5	-3,4
CRESPELLANO	19,4	-46,2	18,5	0,2	3,7	14,3	13,9	-0,3
MONTE SAN PIETRO	23,6	20,0	23,6	-14,0	-4,4	29,3	22,8	-5,0
MONTEVEGLIO	12,0	-92,2	3,7	-5,9	-0,3	3,9	1,5	-2,4
SAVIGNO	-10,24	200,0	-9,6	-1,5	-3,3	-6,5	-12,1	-6,0
VALLE DEL SAMOGGIA	***15,0***	***-87,5***	***10,1***	***-5,4***	***-1,2***	***11,4***	***8,5***	***-2,6***
PROVINCIA DI BOLOGNA	***9,9***	***-62,2***	***5,5***	***-2,2***	***0,1***	***5,5***	***4,5***	***-0,9***

Fonte: Osservatorio Rifiuti - Provincia di Bologna

Tab. 82 - Raccolta differenziata nei Comuni della Valle del Samoggia dal 2002 al 2007

COMUNI	Produzione RD 2002 (t)	Produzione RD 2003 (t)	Produzione RD 2004 (t)	Produzione RD 2005 (t)	Produzione RD 2006 (t)	Produzione RD 2007 (t)	Var % 2002/2007	Var % 2006/2007
BAZZANO	439,7	467	724	716	901	976	122,0	8,3
CASTELLO DI SERRAVALLE	300,8	321	493	517	678	658	118,8	-2,9
CRESPELLANO	532,8	702	661	882	966	1.145	114,9	18,5
MONTE SAN PIETRO	967,0	1.052	1.069	1.229	1.435	1.773	83,4	23,6
MONTEVEGLIO	277,7	297	464	1.047	1.602	1.661	498,1	3,7
SAVIGNO	137,1	254	243	353	333	301	119,5	-9,6
VALLE DEL SAMOGGIA	***2.655,1***	***3.093***	***3.654***	***4.744***	***5.915***	***6.514***	***145,3***	***10,1***
PROVINCIA DI BOLOGNA	***119.326,7***	***133.063***	***141.911***	***151.202***	***166.576***	***175.767***	***47,3***	***5,5***

Fonte: Osservatorio Rifiuti - Provincia di Bologna

Tab. 83 - La produzione di RU (t/anno) nei Comuni della Valle del Samoggia. Anni 2001/2007

COMUNI	2001	2002	2003	2004	2005	2006	2007
BAZZANO	3.182	3.371	3.407	3.838	3.882	4.214	4.103
CASTELLO DI SERRAVALLE	1.840	1.927	2.080	2.353	2.421	2.637	2.615
CRESPELLANO	4.275	4.466	4.522	4.548	4.794	5.091	5.278
MONTE SAN PIETRO	5.193	5.229	5.231	5.362	5.404	5.630	5.380
MONTEVEGLIO	2.521	2.630	2.587	2.851	2.526	2.730	2.723
SAVIGNO	1.327	1.395	1.383	1.387	1.534	1.532	1.481
VALLE DEL SAMOGGIA	***18.338***	***19.018***	***19.210***	***20.339***	***20.561***	***21.834***	***21.580***
PROVINCIA DI BOLOGNA	***512.648***	***533.229***	***534.947***	***553.384***	***555.023***	***566.590***	***566.926***

Fonte: Osservatorio Rifiuti - Provincia di Bologna

Tab. 84 - La produzione pro-capite di RU (kg/ab.anno) nei Comuni della Valle del Samoggia. Anni 2001/2007

	2001	2002	2003	2004	2005	2006	2007
BAZZANO	520	546	541	601	603	654	623
CASTELLO DI SERRAVALLE	463	470	508	535	544	584	564
CRESPELLANO	544	549	539	533	551	577	575
MONTE SAN PIETRO	501	499	493	498	498	517	491
MONTEVEGLIO	563	570	561	594	515	539	526
SAVIGNO	516	549	538	518	562	564	530
VALLE DEL SAMOGGIA	***521***	***528***	***522***	***541***	***540***	***568***	***553***
MEDIA PROVINCIA DI BOLOGNA	***554***	***577***	***575***	***586***	***584***	***593***	***588***

Fonte: Osservatorio Rifiuti - Provincia di Bologna

Tab. 85 - La percentuale di raccolta differenziata, nei Comuni della Valle del Samoggia. Anni 2001/2007

	2001	2002	2003	2004	2005	2006	2007
BAZZANO	11,3%	13,0%	13,7%	18,9%	18,4%	21,4%	23,8%
CASTELLO DI SERRAVALLE	13,0%	15,6%	15,4%	21,0%	21,4%	25,7%	25,2%
CRESPELLANO	11,2%	11,9%	15,5%	14,5%	18,4%	19%	21,7%
MONTE SAN PIETRO	19,2%	18,5%	20,1%	19,9%	22,7%	25,5%	33,0%
MONTEVEGLIO	8,3%	10,6%	11,5%	16,3%	41,4%	58,7%	61,0%
SAVIGNO	9,1%	9,8%	18,3%	17,5%	23,0%	21,7%	20,3%
VALLE DEL SAMOGGIA		***14,0%***	***16,1%***	***18,0%***	***23,1%***	***27,1%***	***30,2%***
MEDIA PROVINCIA DI BOLOGNA	***21,0%***	***22,4%***	***24,9%***	***25,6%***	***27,2%***	***29,4%***	***31,0%***

Fonte: Osservatorio Rifiuti - Provincia di Bologna

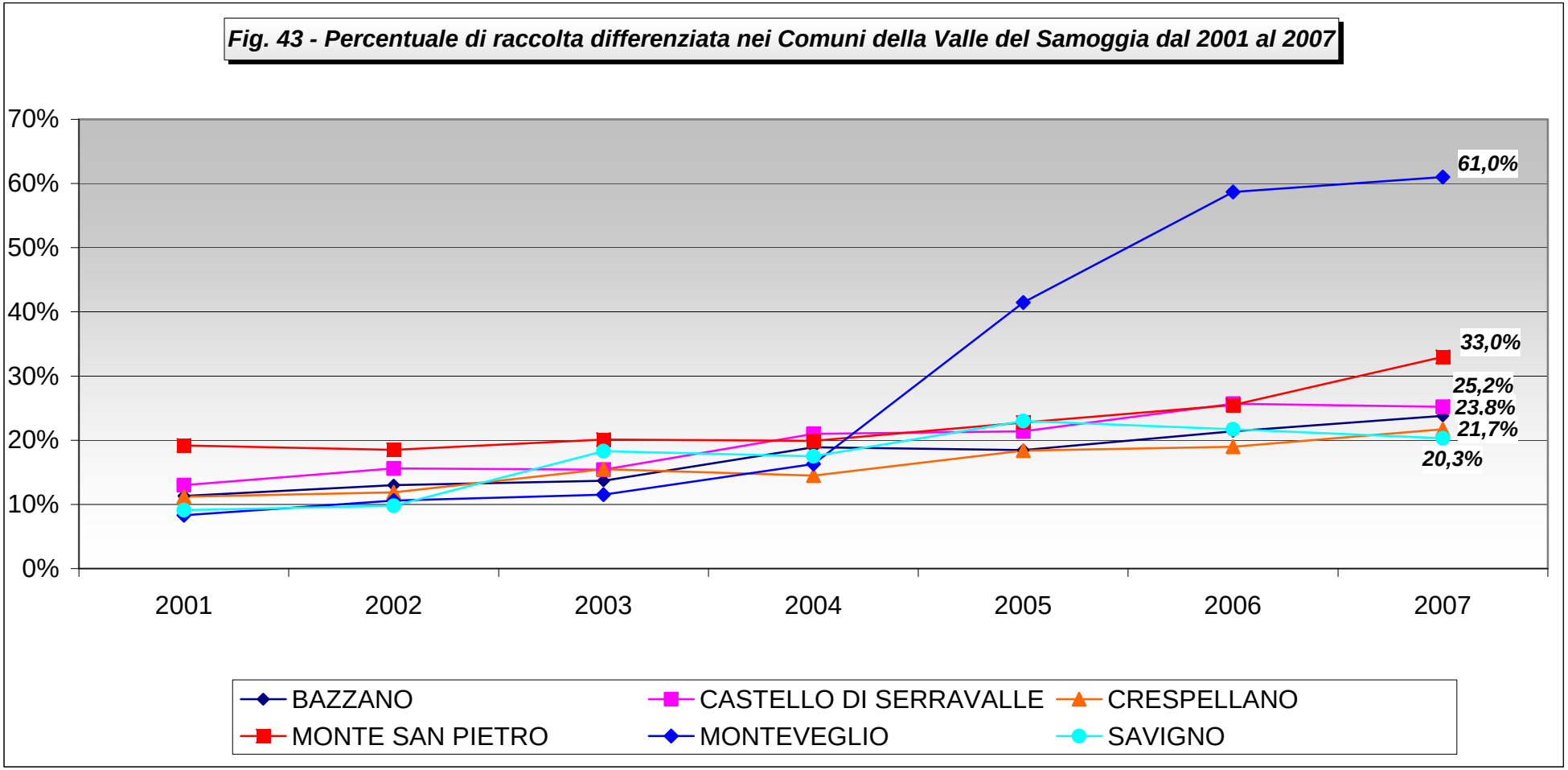
Fig. 43 - Percentuale di raccolta differenziata nei Comuni della Valle del Samoggia dal 2001 al 2007
70%
60%
50%
40%
30%
20%
10%
0%
2001
2002
2003
2004
2005
2006
2007
61,0%
33,0%
25,2%
23.8%
21,7%
20,3%
BAZZANO
CASTELLO DI SERRAVALLE
CRESPELLANO
MONTE SAN PIETRO
MONTEVEGLIO
SAVIGNO

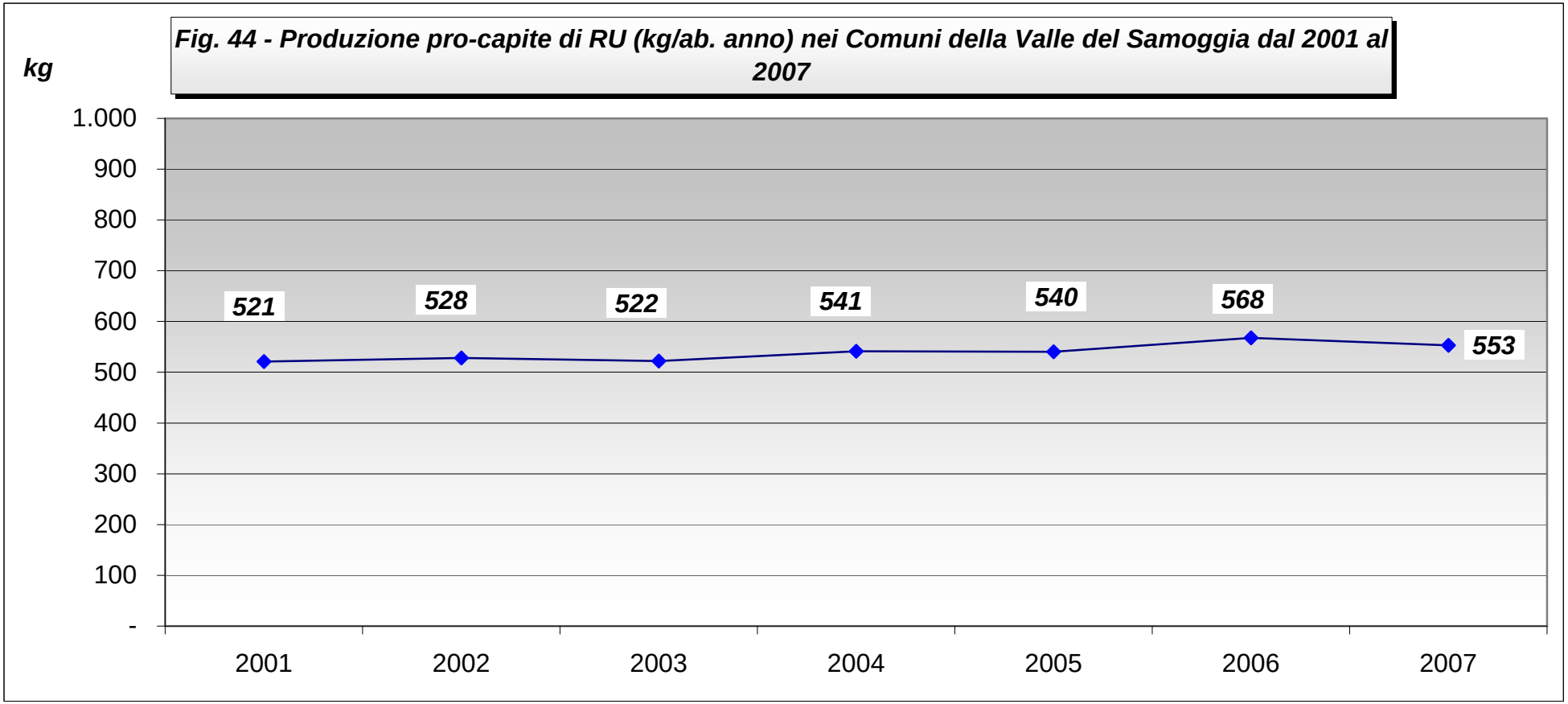
Fig. 44 - Produzione pro-capite di RU (kg/ab. anno) nei Comuni della Valle del Samoggia dal 2001 al 2007
kg
1.000
900
800
700
600
500
400
300
200
100
-
521
528
522
541
540
568
553
2001
2002
2003
2004
2005
2006
2007

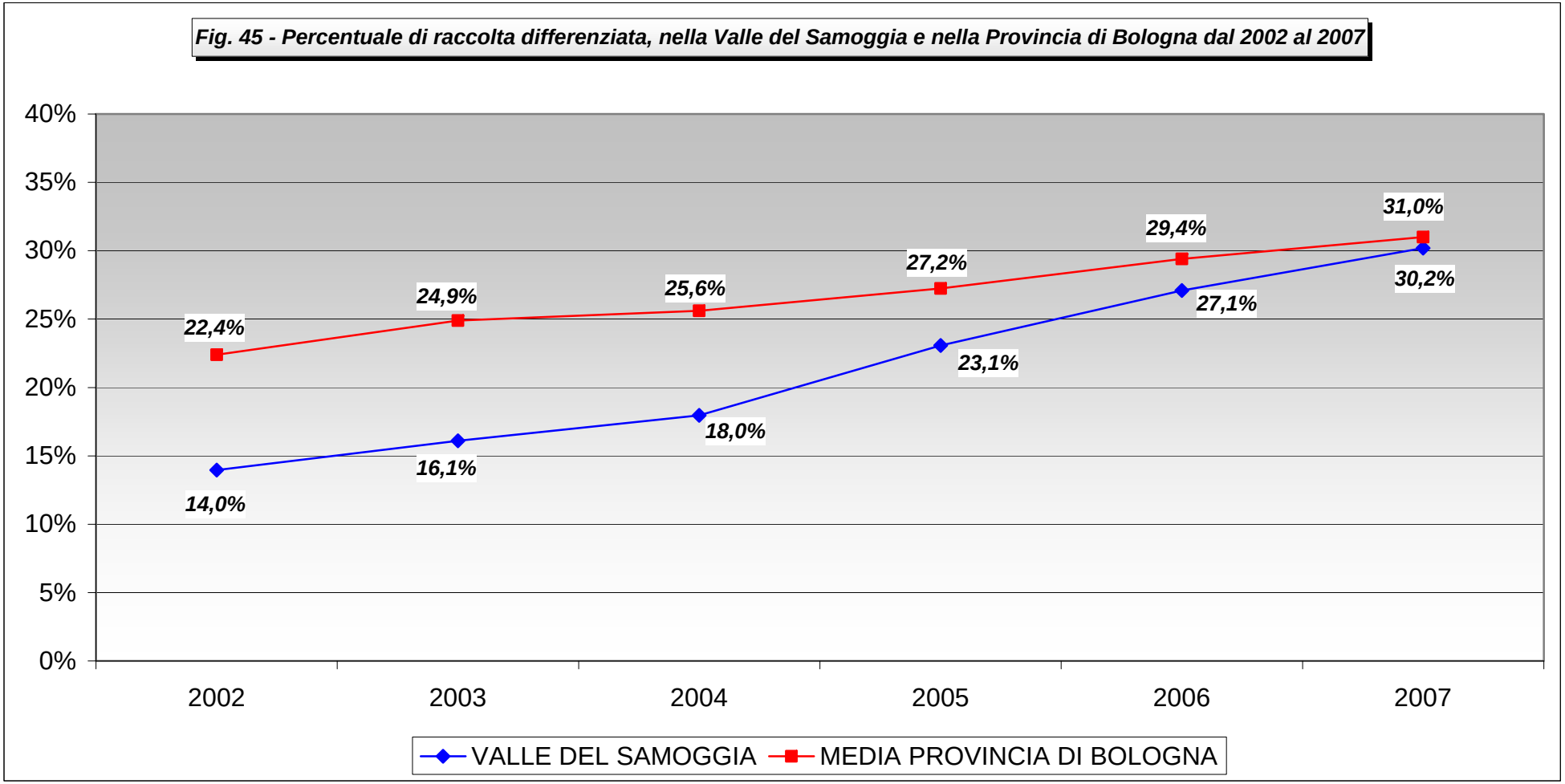
Fig. 45 - Percentuale di raccolta differenziata, nella Valle del Samoggia e nella Provincia di Bologna dal 2002 al 2007
40%
35%
30%
25%
20%
15%
10%
5%
0%
2002
2003
2004
2005
2006
2007
22,4%
24,9%
25,6%
27,2%
29,4%
31,0%
14,0%
16,1%
18,0%
23,1%
27,1%
30,2%
VALLE DEL SAMOGGIA
MEDIA PROVINCIA DI BOLOGNA

IL TURISMO NELLA VALLE DEL SAMOGGIA

Nel 2007 nella Valle del Samoggia si sono registrati 1.238 arrivi e 2.331 presenze nelle strutture extralberghiere e oltre 1.800 arrivi e 10.297 presenze in quelle alberghiere (tab. 89 e 90)
Il Comune di Crespellano registra in totale (strutture alberghiere ed extralberghiere) 11.909 arrivi e 28.098 presenze, segue il comune di Bazzano con poco più di 6.000 arrivi e 11.924 presenze. Il Comune di Monteveglio è quello che fa registrare il minor numero sia di arrivi sia di presenze (414 arrivi e 1.132 presenze).

Tab. 86 - Capacità ricettiva - Strutture ricettive Alberghiere per categoria - 2006/2007

	5 stelle	*4 stelle*	*3 stelle*	*2 stelle*	*1 stelle*	*Residence*	*Totale*
2006							
Esercizi	0	0	1	3	1	0	***5***
Letti	0	0	25	66	13	0	***104***
Camere	0	0	18	37	8	0	***63***
Bagni	0	0	18	37	8	0	***63***
2007							
Esercizi	0	0	1	3	1	0	***5***
Letti	0	0	25	66	13	0	***104***
Camere	0	0	18	37	8	0	***63***
Bagni	0	0	18	37	8	0	***63***

Fonte: Ufficio Turismo – Provincia di Bologna

Fig. 46 - Posti letto anno 2007

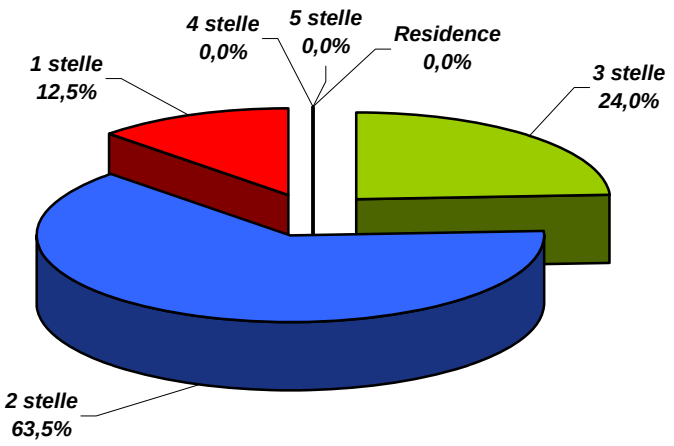

Tab. 87 - Capacità ricettiva - Strutture ricettive Extralberghiere per categoria 2006/2007

	Agriturismi	*Affittacamere*	*Bed&Breakfast*	*Totale*
2006				
Esercizi	8	2	23	***33***
Letti	67	18	87	***172***
Camere	32	10	43	***85***
Bagni	28	10	32	***70***
2007				
Esercizi	9	2	23	***34***
Letti	71	18	87	***176***
Camere	34	10	43	***87***
Bagni	30	10	32	***72***

Fonte: Ufficio Turismo – Provincia di Bologna

Fig. 47 - Posti letto anno 2007

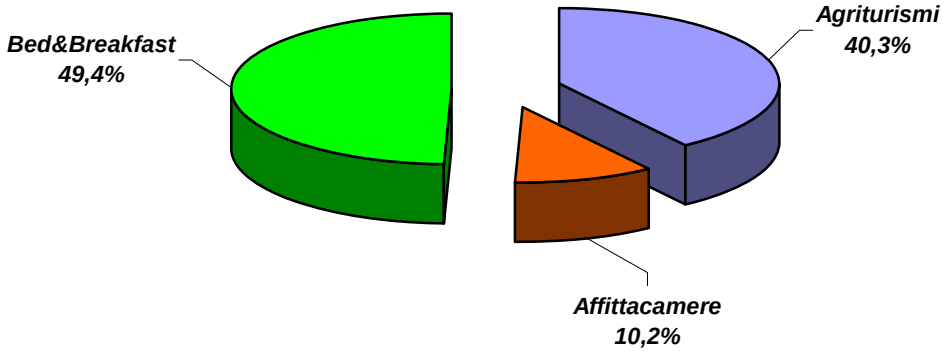

Tab. 88 - Movimento mensile nel complesso degli esercizi alberghieri ed extralberghieri - 2006/2007

	Italiani				Stranieri				Totale					
	Arrivi		Presenze		Arrivi		Presenze		Arrivi		Presenze		Variazione %	
MESE	2006	2007	2006	2007	2006	2007	2006	2007	2006	2007	2006	2007	Arrivi	Presenze
Gennaio	128	159	699	753	27	19	146	32	155	178	845	785	14,84%	-7,10%
Febbraio	151	157	1.027	1.014	20	9	100	24	171	166	1.127	1.038	-2,92%	-7,90%
Marzo	395	354	1.475	1.390	74	57	296	305	469	411	1.771	1.695	-12,37%	-4,29%
Aprile	263	184	911	792	66	54	137	113	329	238	1.048	905	-27,66%	-13,65%
Maggio	189	222	1.345	1.424	81	118	136	226	270	340	1.481	1.650	25,93%	11,41%
Giugno	179	179	1.525	1.395	42	19	87	114	221	198	1.612	1.509	-10,41%	-6,39%
Luglio	229	200	1.325	1.171	41	51	90	138	270	251	1.415	1.309	-7,04%	-7,49%
Agosto	135	144	725	716	25	54	71	107	160	198	796	823	23,75%	3,39%
Settembre	98	95	282	129	100	54	241	112	198	149	523	241	-24,75%	-53,92%
Ottobre	268	275	1.288	1.220	96	123	195	224	364	398	1.483	1.444	9,34%	-2,63%
Novembre	244	221	581	513	74	101	149	226	318	322	730	739	1,26%	1,23%
Dicembre	269	222	618	441	45	46	70	49	314	268	688	490	-14,65%	-28,78%
Totale	**2.548**	**2.412**	**11.801**	**10.958**	**691**	**705**	**1.718**	**1.670**	**3.239**	**3.117**	**13.519**	**12.628**	**-3,77%**	**-6,59%**

Fonte: Ufficio Turismo – Provincia di Bologna

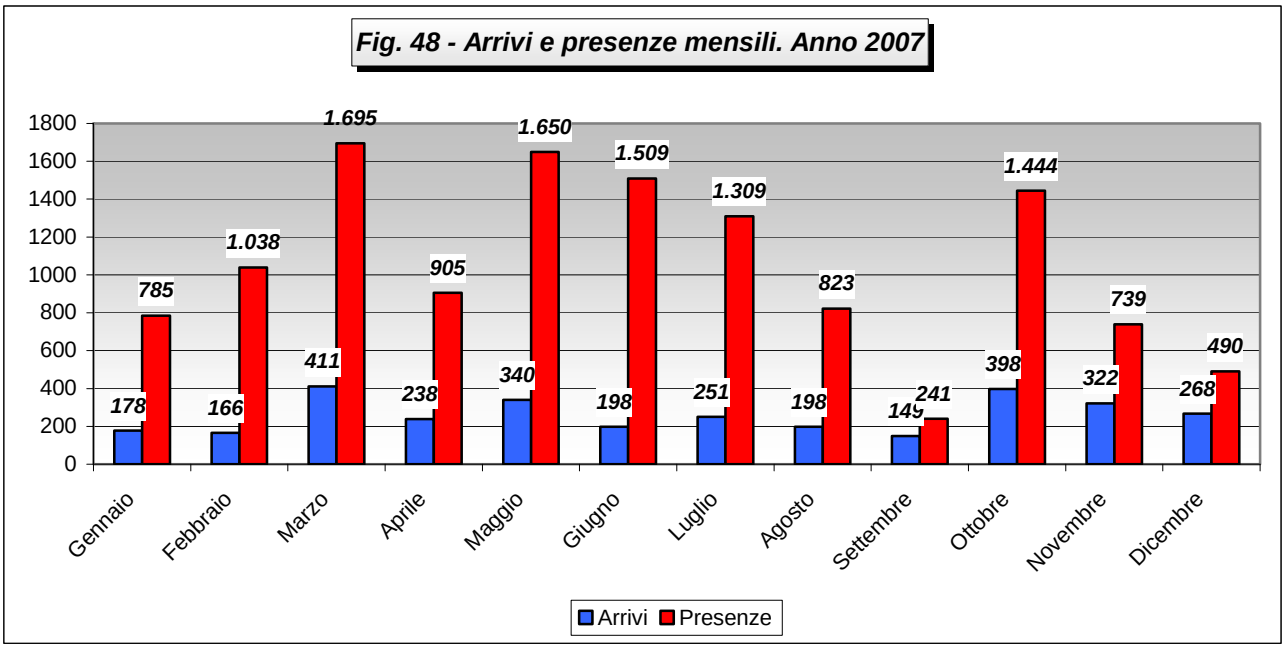

Tab. 89 - Movimento mensile negli esercizi alberghieri - 2006/2007														
	Italiani				Stranieri				Totale					
	Arrivi		Presenze		Arrivi		Presenze		Arrivi		Presenze		Variazione %	
MESE	2006	2007	2006	2007	2006	2007	2006	2007	2006	2007	2006	2007	Arrivi	Presenze
Gennaio	87	94	648	675	14	4	116	5	101	98	764	680	-2,97%	-10,99%
Febbraio	129	130	994	978	17	0	95	0	146	130	1.089	978	-10,96%	-10,19%
Marzo	290	329	1.330	1.342	56	50	266	252	346	379	1.596	1.594	9,54%	-0,13%
Aprile	116	99	674	636	6	4	6	8	122	103	680	644	-15,57%	-5,29%
Maggio	140	130	1.278	1.246	31	40	71	86	171	170	1.349	1.332	-0,58%	-1,26%
Giugno	136	133	1.474	1.291	10	12	19	21	146	145	1.493	1.312	-0,68%	-12,12%
Luglio	169	158	1.238	1.084	9	7	22	14	178	165	1.260	1.098	-7,30%	-12,86%
Agosto	102	90	691	602	11	11	36	38	113	101	727	640	-10,62%	-11,97%
Settembre	34	38	187	57	37	6	94	11	71	44	281	68	-38,03%	-75,80%
Ottobre	164	169	1.139	1.073	45	38	90	38	209	207	1.229	1.111	-0,96%	-9,60%
Novembre	164	158	484	434	23	23	54	62	187	181	538	496	-3,21%	-7,81%
Dicembre	186	141	499	336	11	15	13	8	197	156	512	344	-20,81%	-32,81%
Totale	**1.717**	**1.669**	**10.636**	**9.754**	**270**	**210**	**882**	**543**	**1.987**	**1.879**	**11.518**	**10.297**	**-5,44%**	**-10,60%**

Fonte: Ufficio Turismo – Provincia di Bologna

Tab. 90 - Movimento mensile negli esercizi extralberghieri - 2006/2007														
	Italiani				Stranieri				Totale					
	Arrivi		Presenze		Arrivi		Presenze		Arrivi		Presenze		Variazione %	
MESE	2006	2007	2006	2007	2006	2007	2006	2007	2006	2007	2006	2007	Arrivi	Presenze
Gennaio	41	65	51	78	13	15	30	27	54	80	81	105	48,15%	29,63%
Febbraio	22	27	33	36	3	9	5	24	25	36	38	60	44,00%	57,89%
Marzo	105	25	145	48	18	7	30	53	123	32	175	101	-73,98%	-42,29%
Aprile	147	85	237	156	60	50	131	105	207	135	368	261	-34,78%	-29,08%
Maggio	49	92	67	178	50	78	65	140	99	170	132	318	71,72%	140,91%
Giugno	43	46	51	104	32	7	68	93	75	53	119	197	-29,33%	65,55%
Luglio	60	42	87	87	32	44	68	124	92	86	155	211	-6,52%	36,13%
Agosto	33	54	34	114	14	43	35	69	47	97	69	183	106,38%	165,22%
Settembre	64	57	95	72	63	48	147	101	127	105	242	173	-17,32%	-28,51%
Ottobre	104	106	149	147	51	85	105	186	155	191	254	333	23,23%	31,10%
Novembre	80	63	97	79	51	78	95	164	131	141	192	243	7,63%	26,56%
Dicembre	83	81	119	105	34	31	57	41	117	112	176	146	-4,27%	-17,05%
Totale	**831**	**743**	**1.165**	**1.204**	**421**	**495**	**836**	**1.127**	**1.252**	**1.238**	**2.001**	**2.331**	**-1,12%**	**16,49%**

Tab. 91 – Arrivi e presenze alberghiere ed extralberghiere, nei Comuni della Valle del Samoggia. Anno 2007

	Bazzano		Crespellano		Monte San Pietro		Monteveglio		Savigno	
	Arrivi	Presenze	Arrivi	Presenze	Arrivi	Presenze	Arrivi	Presenze	Arrivi	Presenze
Alberghieri			11.791	27.630	1.288	8.828				
Extralberghieri			118	468	55	105	414	1.132		
Totale	**6.009**	**11.924**	**11.909**	**28.098**	**1.343**	**8.933**	**414**	**1.132**	**1.360**	**2.563**

Fonte: Ufficio Turismo – Provincia di Bologna

Tab. 92 - Movimento negli esercizi alberghieri per categoria - Anno 2006

		5 stelle + 4 stelle + 3 stelle + 2 stelle + 1 stella + Residence	***Totale***
Italiani	Arrivi	1.717	***1.717***
	Presenze	10.636	***10.636***
Stranieri	Arrivi	270	***270***
	Presenze	882	***882***
Totale	Arrivi	1.987	***1.987***
	Presenze	11.518	***11.518***

Fonte: Ufficio Turismo – Provincia di Bologna

Tab. 93 - Movimento negli esercizi alberghieri per categoria - Anno 2007

		5 stelle + 4 stelle + 3 stelle + 2 stelle + 1 stella + Residence	***Totale***
Italiani	Arrivi	1.669	***1.669***
	Presenze	9.754	***9.754***
Stranieri	Arrivi	210	***210***
	Presenze	543	***543***
Totale	Arrivi	1.879	***1.879***
	Presenze	10.297	***10.297***

Fonte: Ufficio Turismo – Provincia di Bologna

Tab. 94 - Variazione percentuale negli esercizi alberghieri per categoria - 2006/2007

		5 stelle + 4 stelle + 3 stelle + 2 stelle + 1 stella + Residence	***Totale***
Italiani	Arrivi	-2,80	***-2,80***
	Presenze	-8,29	***-8,29***
Stranieri	Arrivi	-22,22	***-22,22***
	Presenze	-38,44	***-38,44***
Totale	Arrivi	-5,44	***-5,44***
	Presenze	-10,60	***-10,60***

Fonte: Ufficio Turismo – Provincia di Bologna

Fig. 49 - Variazione percentuale nei movimenti alberghieri

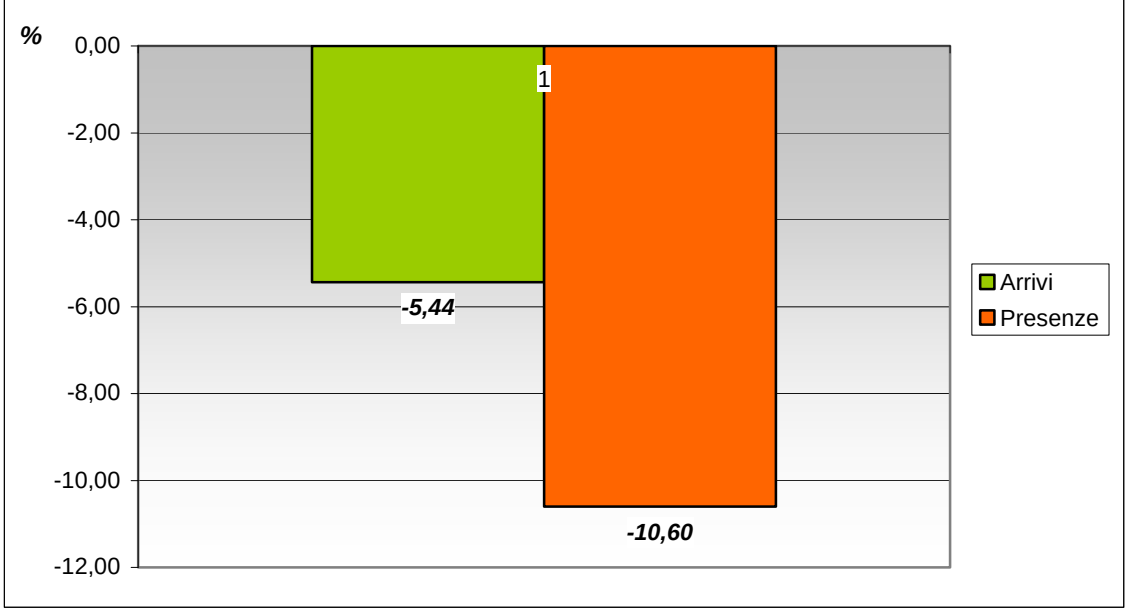

Tab. 95 - Movimento negli esercizi extralberghieri per categoria. Anno 2006

		Campeggi	Alloggi Agrituristici	Ostelli per la gioventù	Casa per ferie	Affittacamere+Bed & Breakfast	Altri esercizi	Rifugi alpini	***Totale***
Italiani	Arrivi	-	143	-	-	688	-	-	***831***
	Presenze	-	244	-	-	921	-	-	***1.165***
Stranieri	Arrivi	-	13	-	-	408	-	-	***421***
	Presenze	-	40	-	-	796	-	-	***836***
Totale	Arrivi	-	156	-	-	1.096	-	-	***1.252***
	Presenze	-	284	-	-	1.717	-	-	***2.001***

Fonte: Ufficio Turismo – Provincia di Bologna

Tab. 96 – Movimento negli esercizi extralberghieri per categoria. Anno 2007

		Campeggi	Alloggi Agrituristici	Ostelli per la gioventù	Casa per ferie	Affittacamere+Bed & Breakfast	Altri esercizi	Rifugi alpini	***Totale***
Italiani	Arrivi	-	207	-	-	536	-	-	***743***
	Presenze	-	495	-	-	709	-	-	***1.204***
Stranieri	Arrivi	-	24	-	-	471	-	-	***495***
	Presenze	-	77	-	-	1.050	-	-	***1.127***
Totale	Arrivi	-	231	-	-	1.007	-	-	***1.238***
	Presenze	-	572	-	-	1.759	-	-	***2.331***

Fonte: Ufficio Turismo – Provincia di Bologna

Tab. 97 – Variazione % negli esercizi extralberghieri per categoria – 2006/2007

		Campeggi	Alloggi Agrituristici	Ostelli per la gioventù	Casa per ferie	Affittacamere+Bed & Breakfast	Altri esercizi	Rifugi alpini	***Totale***
Italiani	Arrivi	-	44,76%	-	-	-22,09%	-	-	***-10,6%***
	Presenze	-	102,87%	-	-	-23,02%	-	-	***3,3%***
Stranieri	Arrivi	-	84,62%	-	-	15,44%	-	-	***17,6%***
	Presenze	-	92,50%	-	-	31,91%	-	-	***34,8%***
Totale	Arrivi	-	48,08%	-	-	-8,12%	-	-	***-1,1%***
	Presenze	-	101,41%	-	-	2,45%	-	-	***16,5%***

Fonte: Ufficio Turismo – Provincia di Bologna

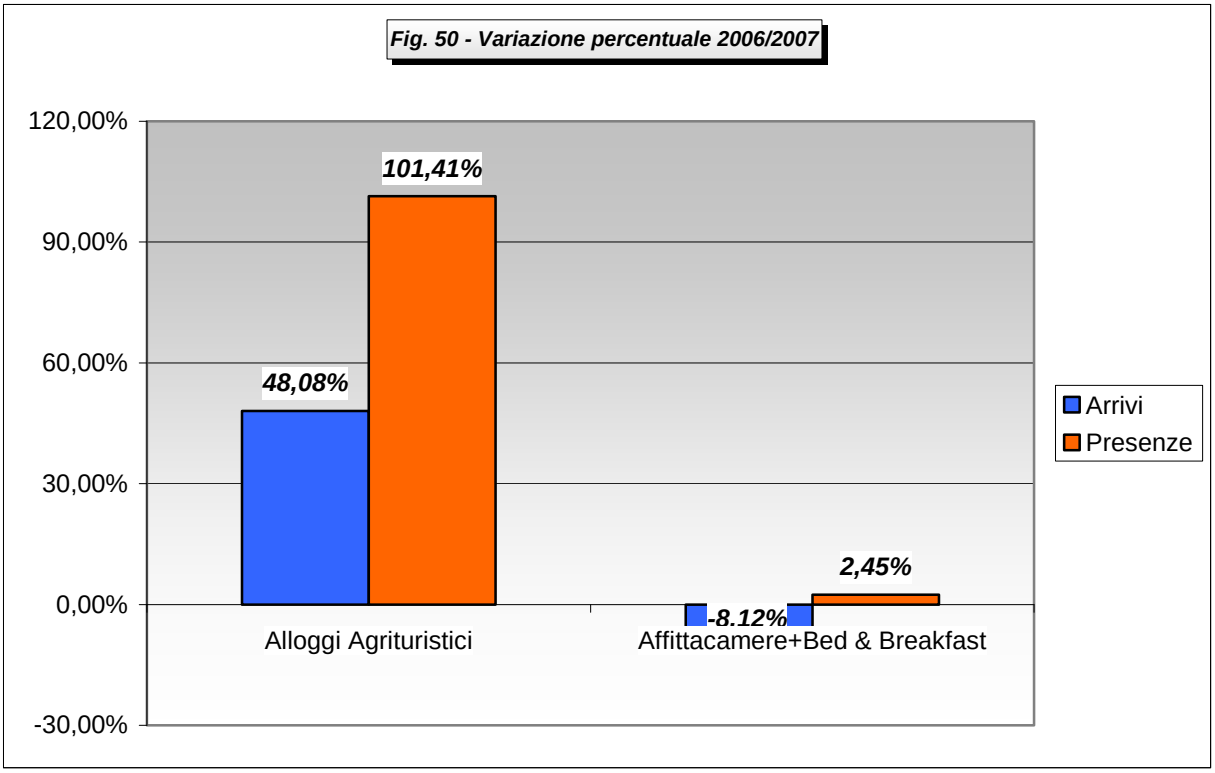

Tab. 98 - Movimento clienti Italiani per Regione

	Arrivi		Presenze		Variazione %	
Regione	***2006***	***2007***	***2006***	***2007***	***Arrivi***	***Presenze***
Emilia Romagna	537	452	3.527	3.169	-15,83	-10,15
Lombardia	371	384	1.221	1.231	3,50	0,82
Puglia	167	174	1.056	965	4,19	-8,62
Lazio	234	218	850	919	-6,84	8,12
Toscana	152	165	861	870	8,55	1,05
Campania	218	206	1.084	797	-5,50	-26,48
Piemonte	158	138	542	514	-12,66	-5,17
Veneto	146	157	454	467	7,53	2,86
Sicilia	90	105	434	451	16,67	3,92
Calabria	50	48	446	440	-4,00	-1,35
Abruzzo	88	92	385	347	4,55	-9,87
Marche	65	78	226	237	20,00	4,87
Liguria	68	51	181	140	-25,00	-22,65
Friuli Venezia Giulia	90	42	209	129	-53,33	-38,28
Basilicata	25	31	88	86	24,00	-2,27
Umbria	18	13	66	59	-27,78	-10,61
Molise	20	18	49	44	-10,00	-10,20
Aosta	4	11	22	29	175,00	31,82
Sardegna	15	9	45	29	-40,00	-35,56
Bolzano	4	14	10	18	250,00	80,00
Trento	28	6	45	17	-78,57	-62,22
Totale	2.548	***2.412***	11.801	***10.958***	-5,34	-7,14

Fonte: Ufficio Turismo – Provincia di Bologna

Tab. 99 - Movimento clienti stranieri per nazionalità

	Arrivi		Presenze		Variazione %	
Nazione	***2006***	***2007***	***2006***	***2007***	***Arrivi***	***Presenze***
Germania	105	126	181	233	20,0	28,7
Altri Paesi Europei	52	34	244	184	-34,6	-24,6
Svizzera	75	108	122	178	44,0	45,9
Stati Uniti	73	64	123	177	-12,3	43,9
Altri Medio Oriente	6	15	10	128	150,0	1180,0
Francia	60	39	175	121	-35,0	-30,9
Giappone	38	69	62	106	81,6	71,0
Regno Unito	24	37	52	67	54,2	28,8
Romania	24	23	73	44	-4,2	-39,7
Repubblica ceca	37	10	144	43	-73,0	-70,1
Austria	10	20	11	37	100,0	236,4
Grecia	3	10	6	34	233,3	466,7
Danimarca	10	10	31	33	0,0	6,5
Paesi Bassi	13	19	24	30	46,2	25,0
Australia	18	10	35	27	-44,4	-22,9
Altri Africa Mediterranea	9	10	17	23	11,1	35,3
Belgio	5	13	24	23	160,0	-4,2
Israele	9	12	21	21	33,3	0,0
Polonia	8	13	15	21	62,5	40,0
Brasile	10	8	26	18	-20,0	-30,8
Spagna	11	9	24	18	-18,2	-25,0
Norvegia	10	7	12	18	-30,0	50,0
Svezia	6	8	6	18	33,3	200,0
Altri Asia	1	3	1	16	200,0	1500,0
Altri America Latina	14	5	52	16	-64,3	-69,2
Canada	5	3	14	10	-40,0	-28,6
Russia	8	7	8	7	-12,5	-12,5
Ungheria	9	2	54	6	-77,8	-88,9
Irlanda	1	1	4	4	0,0	0,0
Lussemburgo	0	2	0	2		
Finlandia	5	2	10	2	-60,0	-80,0
Estonia	2	2	3	2	0,0	-33,3
Egitto	0	1	0	1		
Altri Paesi Europei	3	1	21	1	-66,7	-95,2
Lituania	1	1	2	1	0,0	-50,0
Altri Africa	0	0	0	0		
Croazia	4	0	4	0	-100,0	-100,0
Portogallo	3	0	30	0	-100,0	-100,0
Argentina	2	0	20	0	-100,0	-100,0
Cina	2	0	3	0	-100,0	-100,0
Corea del Sud	0	0	0	0		
Slovacchia	4	1	26	0	-75,0	-100,0
Sud Africa Rep.	3	0	8	0	-100,0	-100,0
India	8	0	20	0	-100,0	-100,0
Totale	***691***	***705***	***1.718***	***1.670***	***2,03***	***-2,79***

Fonte: Ufficio Turismo – Provincia di Bologna